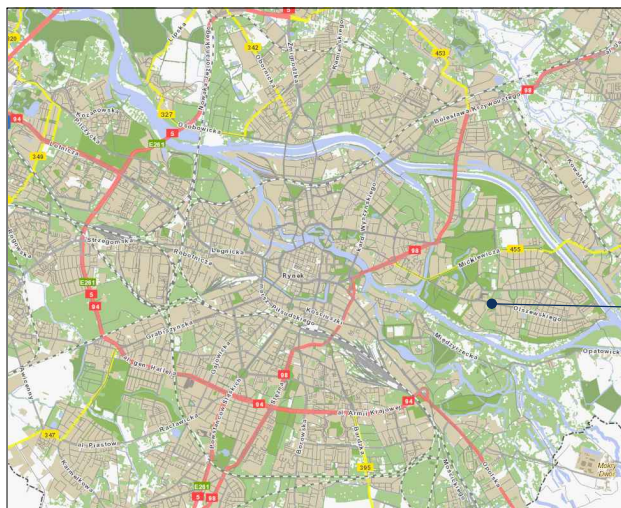
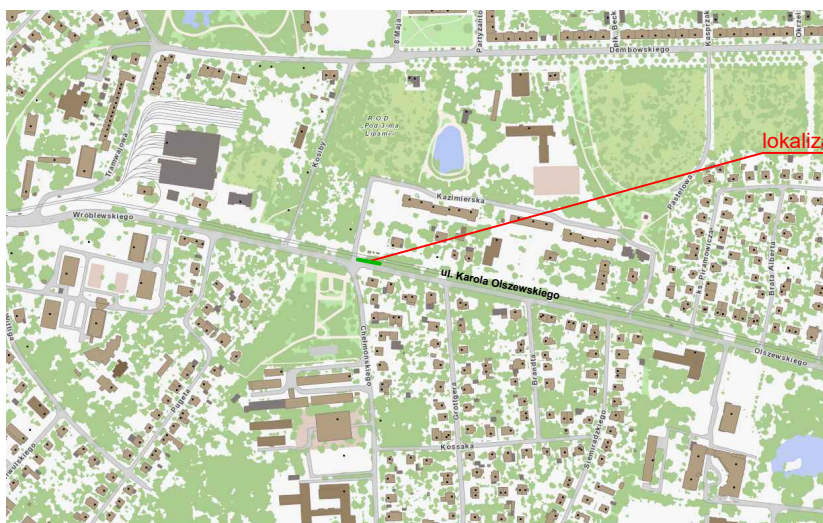




miasto Wrocław



ul. Olszewskiego - droga gminna nr 105333D



lokalizacja remontowanego peronu

Inwestor: Gmina WROCLAW pl. Nowy Targ 1-8 50-141 Wrocław		Jednostka projektowa: RM-PLAN Robert Milkiewicz ul. Młyńska 105J/2 62-052 Komorniki rm-plan@o2.pl  ROBERT MILKIEWICZ						
Stadium: PROJEKT ORGANIZACJI RUCHU DOCELOWEJ								
Temat: Remont peronu tramwajowego południowego w rejonie skrzyżowania ul. Olszewskiego - ul. Chelmońskiego we Wrocławiu.								
Nazwa rysunku: PLAN ORIENTACYJNY								
Opracował: mgr inż. Robert Milkiewicz	Podpis:	<table border="1"> <tr> <td data-bbox="1236 2016 1332 2049">Data:</td> <td data-bbox="1332 2016 1532 2049">VIII.2021 r.</td> </tr> <tr> <td data-bbox="1236 2049 1332 2083">Skala:</td> <td data-bbox="1332 2049 1532 2083">1:10 000</td> </tr> <tr> <td data-bbox="1236 2083 1332 2188">Nr rys.:</td> <td data-bbox="1332 2083 1532 2188">1.0</td> </tr> </table>	Data:	VIII.2021 r.	Skala:	1:10 000	Nr rys.:	1.0
Data:	VIII.2021 r.							
Skala:	1:10 000							
Nr rys.:	1.0							