

AUTORSKA PRACOWNIA PROJEKTOWA

ARCH. HALINA NOWAK

✉ UL. OKRĘŻNA 27
53-008 WROCŁAW
☎ (71) 794 99 36
+48 604 114858
📧 nowak.m@plusnet.pl

HN-XXX/2016

PROJEKT ORGANIZACJI RUCHU CZASOWEJ I DOCELOWEJ

OBIEKT: TEREN ZAKOŃCZENIA UL. WAPIENNEJ WE WROCŁAWIU

ADRES: WROCŁAW, UL. WAPIENNA,
DZIAŁKI NR 41, 94, 57/5, 42/1, AM-28, 26/2, 71, AM -19,
OBRĘB: POŁUDNIE.

INWESTOR: GMINA WROCŁAW,
PL. NOWY TARG 1-8, 50-141 WROCŁAW

WYKONAŁ:

DROGI	PROJEKTANT: MGR INŻ. WŁADYSŁAW FOREMNIAK UPRAWNIENIA: 49/91/Lw
--------------	--

WROCŁAW, WRZESIEŃ 2016 ROKU

ZAWARTOŚĆ OPRAWOWANIA

Strona tytułowa	Strona 1
Zawartość opracowania	Strona 2

ZAŁĄCZNIKI

Strona 3

Kopia mapy do celów projektowych	Strony 4
----------------------------------	----------

CZĘŚĆ OPISOWA

Strona 5

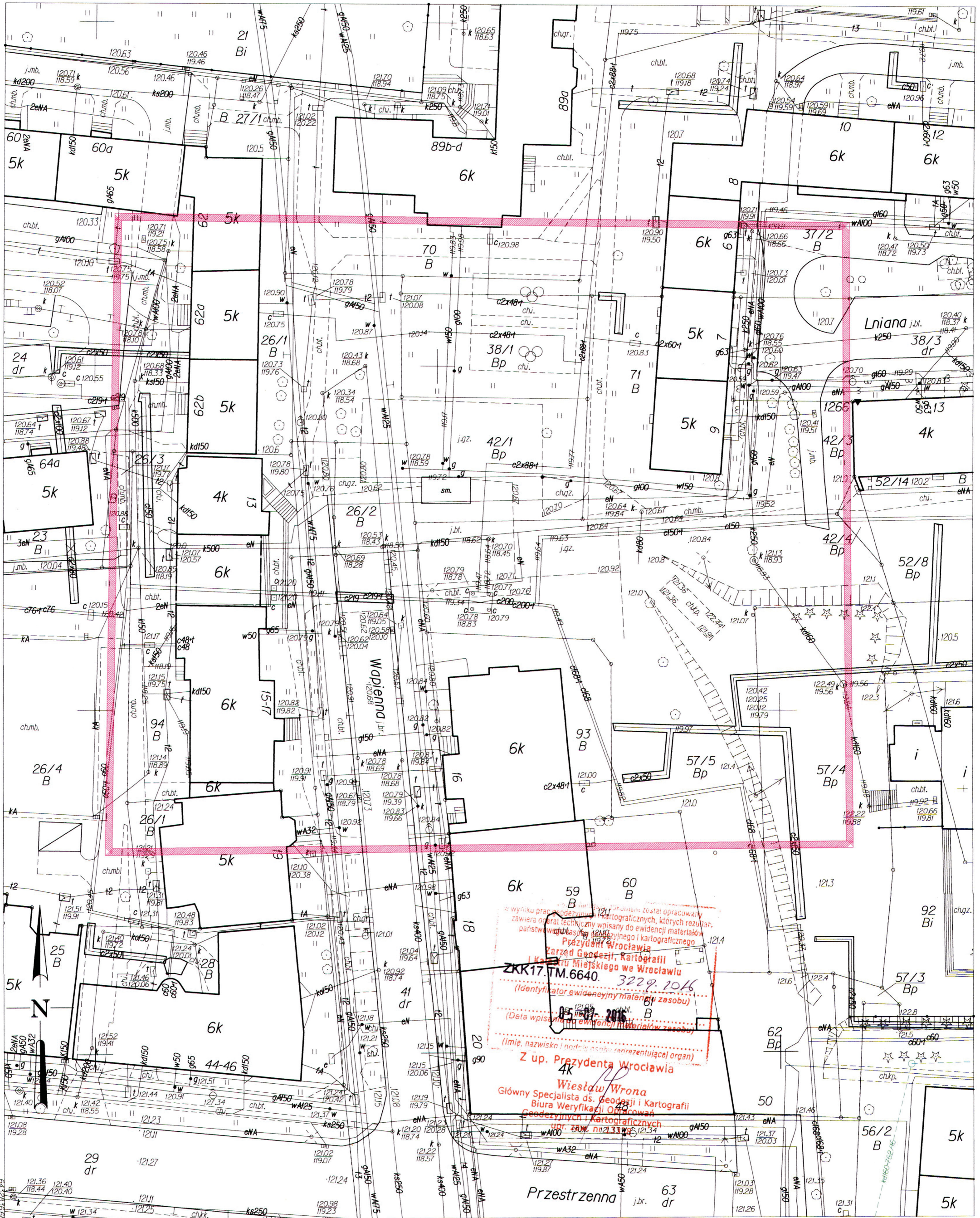
Opis techniczny do projektu zagospodarowania terenu	Strona 6
1. Dane ogólne	Strona 6
2. Podstawa opracowania	Strona 6
3. Cel i zakres opracowania	Strona 6
4. Opis projektowanych rozwiązań	Strona 6

CZĘŚĆ RYSUNKOWA

Strona 8

Rys. OR1	PROJEKT ORGANIZACJI RUCHU DOCELOWEGO, SKALA 1:500	Strona 9
Rys. OR 2	PROJEKT ORGANIZACJI RUCHU CZASOWEGO – ETAP 1, SKALA 1:500	Strona 10
Rys. OR3	PROJEKT ORGANIZACJI RUCHU CZASOWEGO – ETAP 2, SKALA 1:500	Strona 11

ZAŁĄCZNIKI



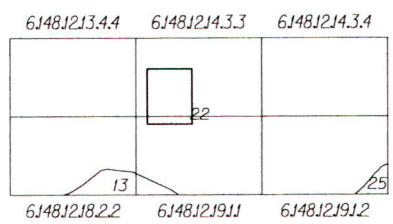
Miejsce: **WROCLAW 0264011**
 Drobny ewidencyjny (nazwa, identyfikator, AM):
POLUDNIE 0022 AM28

MAPA DO CELÓW PROJEKTOWYCH

Skala 1:500
 1. Układ współrzędnych: 2000/6
 2. Poziom odniesienie: "Kraństadi 1986"
 3. Obszar aktualizacji: oznaczona linia szrafurowana
 4. Informacje o służebnościach gruntowych mających wpływ na zagospodarowanie gruntów, zlokalizowanych w granicach projektowanej inwestycji: nie badano

Sekcje:
6148J214.33 6148J219J1

Ulica: Wapienna
 Działki: 26/2, 42/1, 57/5



W wyniku prac geodezyjnych i kartograficznych, których rezultatem jest niniejszy plan sytuacyjny, sporządzony na podstawie danych z ewidencji gruntów i budynków, niniejszy plan sytuacyjny jest zgodny z ewidencją gruntów i budynków. **Przewodniczący Zarząd Geodezji i Kartografii i Kadestru Miejskiego we Wrocławiu**
ZKK17.TM.6640. 3229.2016
 (Identyfikator świadectwa materiału zasobu)
05-07-2016
 (Data wpisania na ewidencję materiałów zasobu)
 (Imię, nazwisko i adres osoby reprezentującej organ)
Z up. Prezydenta Wrocławia

Wiesław Wrona
 Główny Specjalista ds. Geodezji i Kartografii
 Biura Weryfikacji Ofiarowań
 Geodezyjnych i Kartograficznych
 ul. Główna nr 133 w c. 121.34

Nie wyklucza się istnienia w terenie innych nie wykazanych na mapie urządzeń podziemnych, które nie były zgłoszone do inwentaryzacji lub o których brak jest informacji w instytucjach branżowych.

Oznaczenie kancelaryjne zgłoszenia pracy geodezyjnej:
ZKK17.TM.6640.3229.2016

WROCLAW 4-7-2016 r.

Opracowanie:
 (wykonawca, podpis)
DIAGON
 Przedsiębiorstwo Usługowo-Handlowe
 Rozynek Miron
 51-169 Wrocław, ul. Lekcyjna 117
 NIP 895-107-35-40 REGON 930842207

Geodeta uprawniony:
 (imię, nazwisko, nr uprawnień, podpis)
Miron Rozynek, nr upr. 15660

CZĘŚĆ OPISOWA

OPIS TECHNICZNY ORGANIZACJI RUCHU CZASOWEGO I DOCELOWEGO

1. Dane ogólne

Inwestor: Gmina Wrocław, Pl. Nowy Targ 1-8, 50-141 Wrocław.

Obiekt: przebudowa układu drogowego zakończenia ul. Wapiennej we Wrocławiu.

Branża: drogi.

Stadium: projekt budowlany.

2. Podstawa opracowania

- Umowa zawarta z Inwestorem;
- Ustawa z dnia 20 czerwca 1997 r. - Prawo o ruchu drogowym.
- „Szczegółowe warunki techniczne dla znaków i sygnałów drogowych oraz urządzeń bezpieczeństwa ruchu drogowego i warunki ich umieszczania na drogach” (Dz.U. załącznik do nru 220, poz. 2181 z 2003r).
- Rozporządzenie Ministra Infrastruktury z dnia 23.09.2003 (Dz.U. Nr 177 poz 1728 i 1729) w sprawie szczegółowych warunków zarządzania ruchem na drogach oraz wykonywania nadzoru nad tymi zarządzeniami.
- Mapa do celów projektowych
- Wizja w terenie

3. Cel i zakres opracowania:

Celem opracowania jest wskazanie organizacji ruchu w czasie budowy i docelowego po jej zakończeniu, na terenie miejskim w rejonie ul. Wapiennej i ciągu pieszego - ul. Lnianej.

Teren objęty opracowaniem znajduje się na działkach geodezyjnych nr 41, 94, 57/5, 42/1, AM-28, 26/2, 71, AM-19 obręb Południe we Wrocławiu.

Inwestycja będzie realizowana w ramach Wrocławskiego Budżetu Obywatelskiego.

4. Opis projektowanych rozwiązań

Projekt opracowano w celu bezpiecznego oznakowania terenu w pasie drogi gminnej – ulicy Wapiennej we Wrocławiu w trakcie robót związanych z przebudową nawierzchni jezdni, miejsc postojowych i chodników.

4.1. Charakterystyka drogi i ruchu

Ulica Wapienna jest drogą gminną o nawierzchni z kostki kamiennej rzędowej i chodnikach z płyt betonowych. Szerokość jezdni wynosi 8,0m a chodników około 3,0m. W pasie drogowym znajdują się stanowiska postojowe prostopadłe do osi drogi, o nawierzchni z prefabrykowanych płyt drogowych. Zakończenie ulicy, podlegające przebudowie, posiada zróżnicowane nawierzchnie – znajdują się tu fragmenty z kostki kamiennej, betonu i gruntowe. Teren jest nieuporządkowany. Parkujące samochody najeżdżają na trawniki. Tworzą się kałuże i zastoiska wodne.

Na drodze obowiązuje ograniczenie prędkości wynikające z przepisów dotyczących terenu zabudowanego (50km/h). Ulica Wapienna na tym odcinku – od skrzyżowania z ul. Przestrzenną jest drogą bez przejazdu (ślepa) oznaczona znakiem D-4a umieszczonym bezpośrednio za skrzyżowaniem z ul. Przestrzenną.

4.2. Opis zagrożeń

Na drodze odbywa się ruch pojazdów i pieszych. Zagrożenie stanowią pojazdy oraz piesi a także sprzęt budowlany pracujący na budowie.

4.3. Opis robót

Budowa nawierzchni obejmuje zakończenie ulicy na której zostaną wykonane nawierzchnie stanowisk postojowych, droga manewrowa i chodniki.

4.4. Tymczasowa organizacja ruchu

Zaprojektowano wykonanie robót w dwóch etapach. Etap 1 obejmuje główną część robót tzn. jezdni, stanowisk postojowych i części chodników. Etap 2 dotyczy pozostałej części chodników.

4.1.1. Etap 1

Oznakowanie pionowe zakłada wydzielenie terenu robót zaporami drogowymi podwójnymi U-21c. Na terenach zielonych zastosować ogrodzenie segmentowe zagrządzające przejście na teren budowy. Poprzecznie do chodników na zaporach U-21c należy umieścić znaki B-41 (zakaz ruchu pieszych).

Jezdnię należy odgrodzić zaporami szerokimi U-21b (8,0m) na których zaprojektowano umieszczenie znaku B-1 (zakaz ruchu). Nie projektuje się świateł ostrzegawczych z uwagi na istniejące oświetlenie uliczne.

4.1.2. Etap 2

Oznakowanie pionowe jest analogiczne do wykonanego w etapie 1. Teren robót ogrodzić zaporami podwójnymi U-21c a w miejscach zagrodzenia ciągu pieszego na zaporze umieścić znak B-41. Podział terenu robót wymaga dodatkowo zastosowania kładek dla pieszych, które należy umieszczać stosownie do postępu robót w taki sposób, aby piesi mogli bezpiecznie przejść obok prowadzonych robót nawierzchniowych (remont chodnika).

Stosować znaki z grupy znaków dużych. Odblaskowość klasy 2.
Zapewnić stały dozór nad sprawnością oznakowania.

4.5. Docelowa organizacja ruchu

Docelowa organizacja ruchu sprowadza się do oznakowania nowo powstałych stanowisk postojowych przeznaczonych dla osób niepełnosprawnych.

Stanowiska należy wyznaczyć znakami poziomymi P-18 (miejsce postojowe – 5szt.) oraz P-24 (miejsce dla pojazdu osoby niepełnosprawnej 4 szt. w kolorze niebieskim).

Ponadto równolegle do linii krawężników należy ustawić dwa zestawy znaków pionowych składające się ze znaków: D-18a (Parking – miejsce zastrzeżone) i tabliczki T-29 (miejsce dla osoby niepełnosprawnej ruchowo).

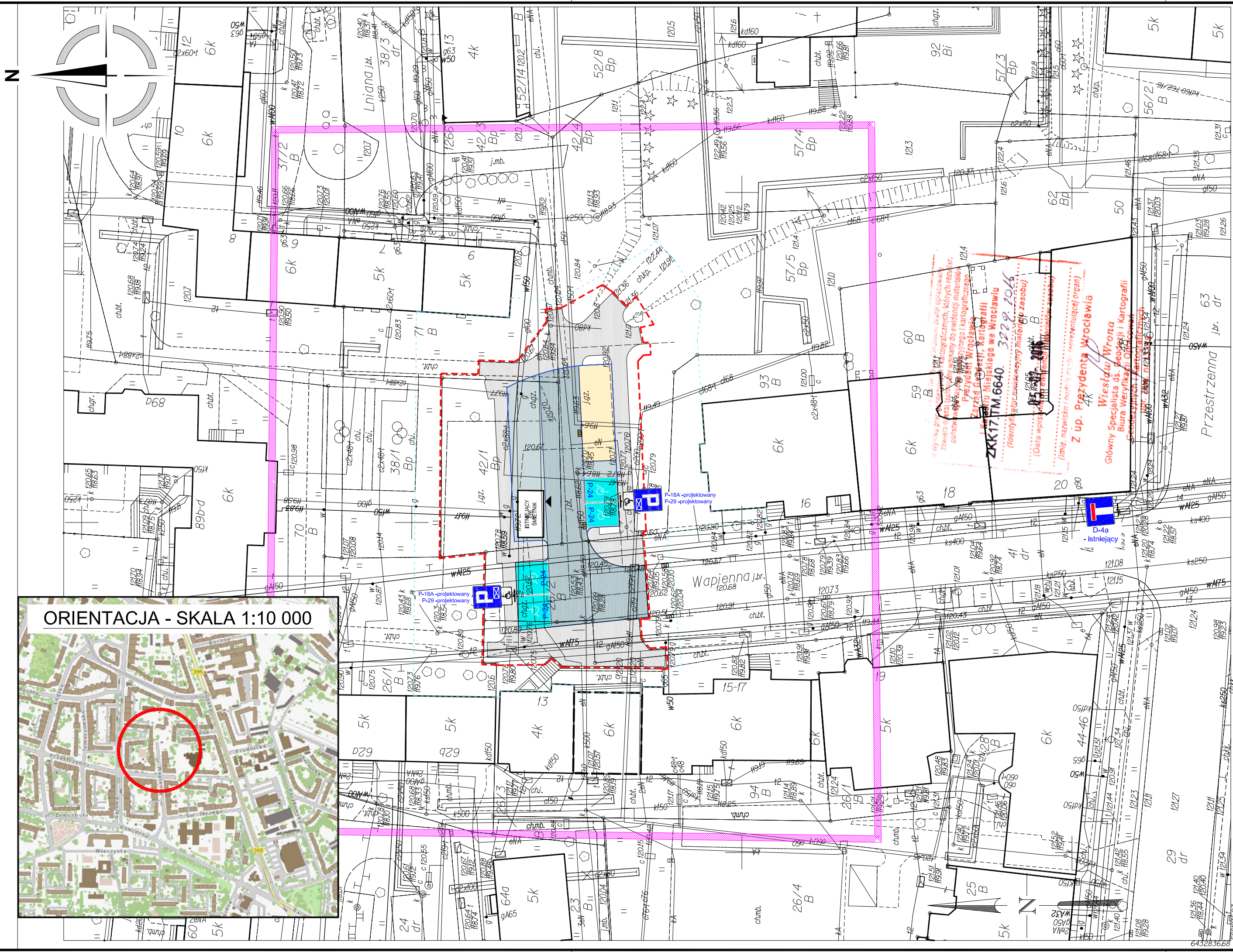
Stosować znaki z grupy znaków małych (prostokątne o długości podstawy 600mm). Odblaskowość klasy 1.

Wykonał:

mgr inż. Władysław Foremniak

Wrocław, wrzesień 2016 roku.

CZĘŚĆ RYSUNKOWA



Nie wykazuje się istnienia w terenie innych, które nie były zapoznane do inwentaryzacji lub o których brak jest informacji w Instytucjach branżowych.
 Oznaczenie koncepcyjnie zgłoszenia pracy geodezyjnej: ZKK17.T.M.6640.3229.2016 WROCLAW 47-2016 r.

Wskazuje się istnienie w terenie innych, które nie były zapoznane do inwentaryzacji lub o których brak jest informacji w Instytucjach branżowych.
 Oznaczenie koncepcyjnie zgłoszenia pracy geodezyjnej: ZKK17.T.M.6640.3229.2016 WROCLAW 47-2016 r.

Wskazuje się istnienie w terenie innych, które nie były zapoznane do inwentaryzacji lub o których brak jest informacji w Instytucjach branżowych.
 Oznaczenie koncepcyjnie zgłoszenia pracy geodezyjnej: ZKK17.T.M.6640.3229.2016 WROCLAW 47-2016 r.

Wskazuje się istnienie w terenie innych, które nie były zapoznane do inwentaryzacji lub o których brak jest informacji w Instytucjach branżowych.
 Oznaczenie koncepcyjnie zgłoszenia pracy geodezyjnej: ZKK17.T.M.6640.3229.2016 WROCLAW 47-2016 r.

Wskazuje się istnienie w terenie innych, które nie były zapoznane do inwentaryzacji lub o których brak jest informacji w Instytucjach branżowych.
 Oznaczenie koncepcyjnie zgłoszenia pracy geodezyjnej: ZKK17.T.M.6640.3229.2016 WROCLAW 47-2016 r.



ORIENTACJA - SKALA 1:10 000

LEGENDA:

- GRANICA INWESTYCJI RÓWNOZNACZNA Z GRANICĄ OPRACOWANIA
- GRANICA AKTUALIZACJI ELEMENTÓW ZAGOSPODAROWANIA TERENU NIJ UJĘTYCH W MAPIE DO CEŁÓW PROJEKTOWYCH
- ISTNIEJĄCY ŚMIETNIK
- PROJEKTOWANE KRAWĘDZNIKI WYSTAJĄCY
- PROJEKTOWANE KRAWĘDZNIKI OBNIŻONY
- ZNAK DROGOWY W RZUCIE I WIDOKU
- PROJEKTOWANA WPUST KANALIZACJI DESzczOWEJ
- PROJEKTOWANE JEZDZIE Z DUŻEJ KOSTKI GRANITOWEJ 18/20 (ROZBIÓRKOWEJ)
- PROJEKTOWANE JEZDZIE I MIEJSCA POSTOJOWE Z MAŁEJ KOSTKI GRANITOWEJ 8/10
- PROJEKTOWANE CHODNIKI Z PŁYT BETONOWYCH 50x50 UŻYCIEM LOKALNE KOSTKA GRANITOWA CIĘTO LUPANA LUB STAROZYTCZNA 7x9
- PROJEKTOWANY TEREN REZERWY POD BUDOWĘ PRZENIESIENIE ŚMIETNIKA I MIEJSCA NA POJEMNIKI DO SEGREGACJI ODPADÓW Z NAWIERZCHNIĄ Z ŻWIROWIA
- PROJEKTOWANE MALOWANE MIEJSCA POSTOJOWYCH DLA NIEPEŁNOSPRAWNYCH

UWAGA:
 W GRANICY OPRACOWANIA OBOWIĄZUJĄCYMI RZĘDNYMI TERENU SĄ RZĘDNE PROJEKTOWANE. RZĘDNE Z MAPY DO CEŁÓW PROJEKTOWYCH TRACĄ WAŻNOŚĆ W OBRĘBIE OPRACOWANIA.

AUTORSKA PRACOWNIA PROJEKTOWA
ARCH. HALINA NOWAK
 UL. OKRĘŻNA 27, 53-008 WROCLAW, E-MAIL: studio.architektury@aol.pl
 TELEFON/FAX: 071 794 99 36, GSM: +48 604 11 48 58, +48 609 36 99 77

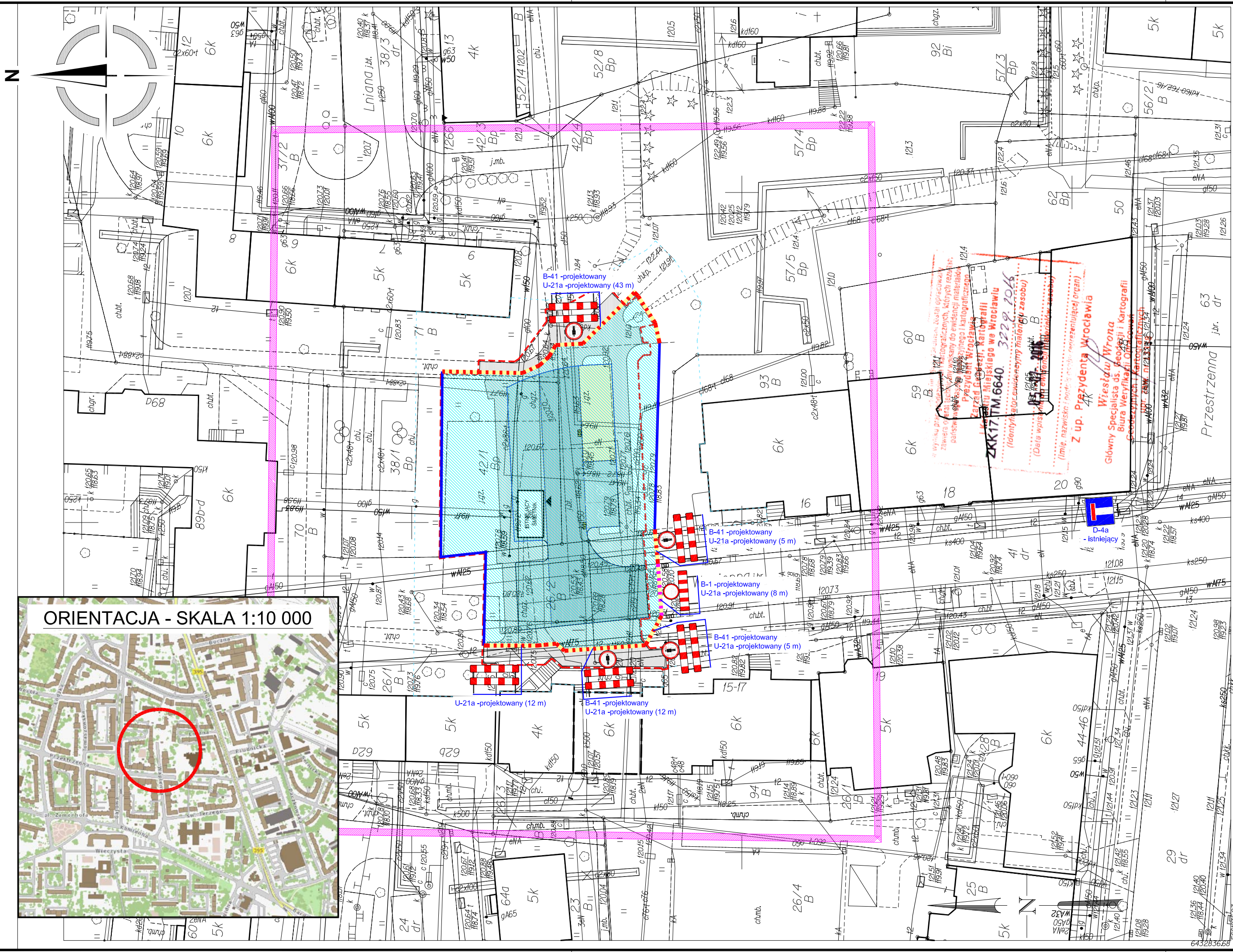
INWESTOR
 GMINA WROCLAW
 PL. NOWY TARG 1-8, 50-141 WROCLAW

OBIEKT
 REWITALIZACJA ZAKOŃCZENIA UL. WAPIENNEJ
 ADRES:
 WROCLAW, UL. WAPIENNA, DZIAŁKI NR: 41, 94, 57/5, 42/1 AM-28,
 26/2, 71 AM-19, OBRĘB: POŁUDNIE, WROCLAW

DROGI
 PROJEKTOWAŁ:
 MGR INŻ. WŁADYSŁAW FOREMNIAK
 UPRAWNIENIA NR: 4991/LW

RYSUNEK
 BRANŻA: DROGI
 STADIUM: PROJEKT BUDOWLANY
 ZNAK PRACY: XXX/2016
 DATA: listopad 2016

PROJEKT ORGANIZACJI RUCHU DOCELOWEGO
 SKALA: 1:500
 NR RYSUNKU: OR1



MAPA DO CELOW PROJEKTOWYCH
 Skala 1:500
 1. Ul. Wapiennej 200/19
 2. Płocznik składowy - 1000/19
 3. Działka nr 100/19
 4. Informacje o służebności graniczy mogącej wpłynąć na zaplanowane granice nie będą

Wrocław 026401J
 Drobny architekt/inż. nazwa, identyfikator, AM:
 POLUDNIE 0022 AM28

Skala: 1:500
 Drogę: 13 GA
 22 POLUDNIE
 25 TARNOGAJ

6481213.44 6481214.33 6481214.34 6481219.12
 6481218.22 6481219.11 6481219.12

Wrocław 026401J
 Drobny architekt/inż. nazwa, identyfikator, AM:
 POLUDNIE 0022 AM28

Skala: 1:500
 Drogę: 13 GA
 22 POLUDNIE
 25 TARNOGAJ

6481213.44 6481214.33 6481214.34 6481219.12
 6481218.22 6481219.11 6481219.12

LEGENDA:

- GRANICA INWESTYCJI RÓWNOZNACZNA Z GRANICĄ OPRACOWANIA
- GRANICA AKTUALIZACJI ELEMENTÓW ZAGOSPODAROWANIA TERENU NIJ UJĘTYCH W MAPIE DO CELOW PROJEKTOWYCH
- ISTNIEJĄCY ŚMIETNIK
- ISTNIEJĄCY ŚMIETNIK Z OZNACZONYM WEJŚCIEM
- PROJEKTOWANE KRAWĘZNIK WYSTAJĄCY
- PROJEKTOWANY KRAWĘZNIK OBNIŻONY
- PROJEKTOWANA BARIERA NA CIĄGACH JEZDNYCH
- PROJEKTOWANA BARIERA NA CIĄGACH PIESZYCH
- OGRODZENIE PLACU BUDOWY
- PROJEKTOWANA WPUST KANALIZACJI DESZCZOWEJ
- ZNAK DROGOWY W RZUCIE
- PROJEKTOWANY ZNAK DROGOWY W WIDOKU
- PROJEKTOWANE KŁADKI U-28
- ZAKRES ETAPU I RUCHU CZASOWEGO
- ZAKRES ETAPU I RUCHU CZASOWEGO
- PROJEKTOWANE JEZDZIE NA DUŻEJ KOSTKI GRANITOWEJ 18/20 (ROZBÓRKOWEJ)
- PROJEKTOWANE JEZDZIE I MIEJSCA POSTOJOWE Z MAŁEJ KOSTKI GRANITOWEJ 8/10
- PROJEKTOWANE CHODNIKI Z PŁYT BETONOWYCH 50x50 UŻYCIEMNYCH LOKALNE KOSTKI GRANITOWA, CIĘTO LUPANA LUB STAROLZYTCZNA 7x9
- PROJEKTOWANY TEREN REZERWY POD BUDOWĘ PRZEMIESIENIEGO ŚMIETNIKA I MIEJSC NA POJEJMKI DO SEGREGACJI ODPADÓW Z NAWIERZCHNIĄ Z ŻWIROWĄ

UWAGA:
 W GRANICY OPRACOWANIA OBOWIĄZUJĄCYMI RZEDNYMI TERENU SĄ RZEDNE PROJEKTOWANE. RZEDNE Z MAPY DO CELOW PROJEKTOWYCH TRACĄ WAŻNOŚĆ W OBRĘBIE OPRACOWANIA.

AUTORSKA PRACOWNIA PROJEKTOWA ARCH. HALINA NOWAK
 UL. OKRĘŻNA 27, 53-008 WROCŁAW, E-MAIL: studio.architektury@aol.pl
 TELEFON/FAX: 071 794 99 36, GSM: +48 604 11 48 58, +48 609 36 99 77

INWESTOR
 GMINA WROCŁAW

PL. NOWY TARG 1-8, 50-141 WROCŁAW

OBIEKT
 REWITALIZACJA ZAKOŃCZENIA UL. WAPIENNEJ

ADRES:
 WROCŁAW, UL. WAPIENNA, DZIAŁKI NR: 41, 94, 57/5, 42/1 AM-28, 26/2, 71 AM-19, OBRĘB: POLUDNIE, WROCŁAW

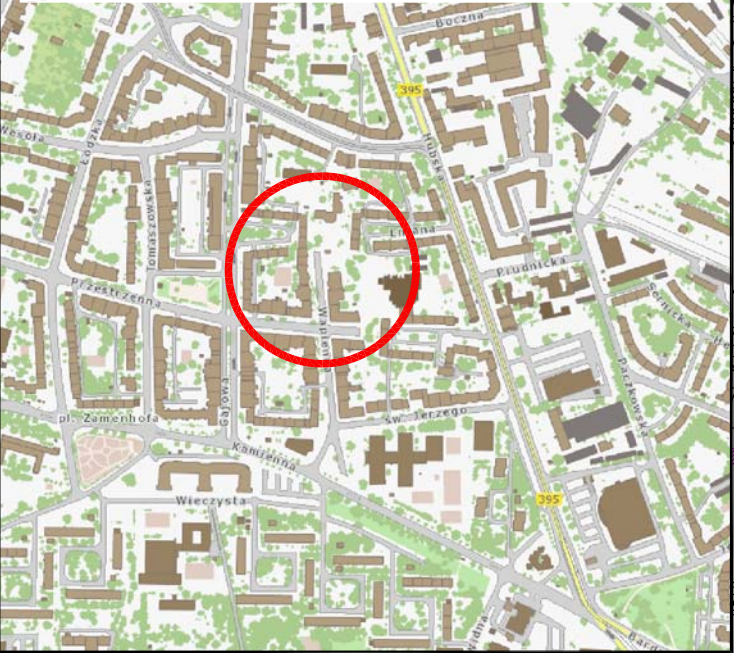
DROGI
 PROJEKTOWAŁ: MGR INŻ. WŁADYSŁAW FOREMNIAK
 UPRAWNIENIA NR: 4991/LW

RYSUNEK
 BRANŻA: DROGI
 STADIUM: PROJEKT BUOWLANY
 ZNAK PRACY: XXX/2016
 DATA: listopad 2016

SKALA: 1:500
 NR RYSUNKU: OR2

PROJEKT ORGANIZACJI RUCHU CZASOWEGO - ETAP I

ORIENTACJA - SKALA 1:10 000



Wrocław 026401J
 Drobny architekt/inż. nazwa, identyfikator, AM:
 POLUDNIE 0022 AM28

Skala: 1:500
 Drogę: 13 GA
 22 POLUDNIE
 25 TARNOGAJ

6481213.44 6481214.33 6481214.34 6481219.12
 6481218.22 6481219.11 6481219.12

Wrocław 026401J
 Drobny architekt/inż. nazwa, identyfikator, AM:
 POLUDNIE 0022 AM28

Skala: 1:500
 Drogę: 13 GA
 22 POLUDNIE
 25 TARNOGAJ

6481213.44 6481214.33 6481214.34 6481219.12
 6481218.22 6481219.11 6481219.12

Wrocław 026401J
 Drobny architekt/inż. nazwa, identyfikator, AM:
 POLUDNIE 0022 AM28

Skala: 1:500
 Drogę: 13 GA
 22 POLUDNIE
 25 TARNOGAJ

6481213.44 6481214.33 6481214.34 6481219.12
 6481218.22 6481219.11 6481219.12

Wrocław 026401J
 Drobny architekt/inż. nazwa, identyfikator, AM:
 POLUDNIE 0022 AM28

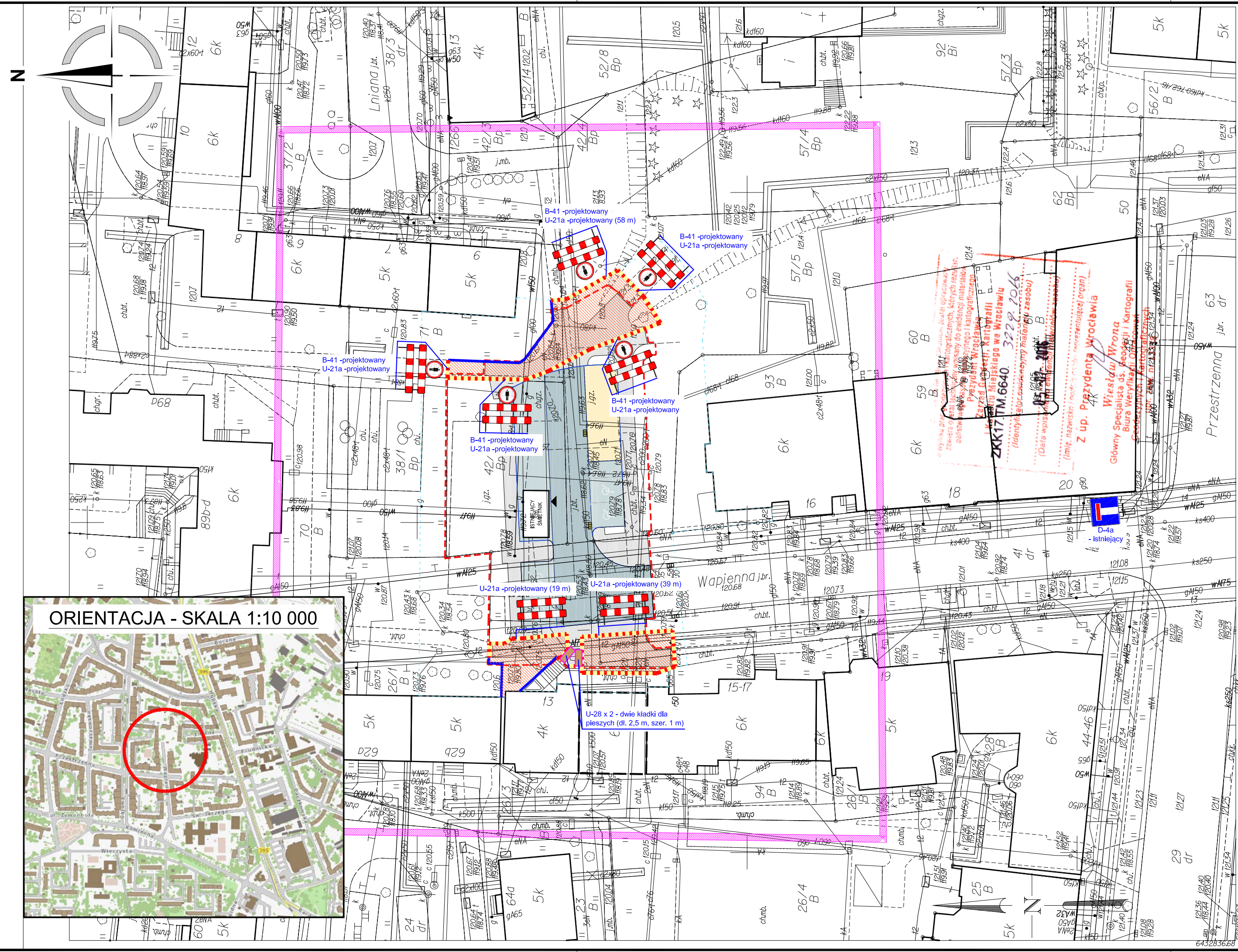
Skala: 1:500
 Drogę: 13 GA
 22 POLUDNIE
 25 TARNOGAJ

6481213.44 6481214.33 6481214.34 6481219.12
 6481218.22 6481219.11 6481219.12

Wrocław 026401J
 Drobny architekt/inż. nazwa, identyfikator, AM:
 POLUDNIE 0022 AM28

Skala: 1:500
 Drogę: 13 GA
 22 POLUDNIE
 25 TARNOGAJ

6481213.44 6481214.33 6481214.34 6481219.12
 6481218.22 6481219.11 6481219.12



LEGENDA:

- GRANICA INWESTYCJI RÓWNOZNACZNA Z GRANICĄ OPRACOWANIA
- GRANICA AKTUALIZACJI ELEMENTÓW ZAGOSPODAROWANIA TERENU NIETYCH W MAPIE DO CEŁÓW PROJEKTOWYCH
- ISTNIEJĄCY ŚMIETNIK
- ISTNIEJĄCY ŚMIETNIK Z OZNACZONYM WEJŚCIEM
- PROJEKTOWANE KRAWĘŻNIK WYSTAJĄCY
- PROJEKTOWANY KRAWĘŻNIK OBNIŻONY
- PROJEKTOWANA BARIERA NA CIĄGACH JEZDNYCH
- PROJEKTOWANA BARIERA NA CIĄGACH PIESZYCH
- OGRODZENIE PLACU BUDOWY
- PROJEKTOWANA WPUST KANALIZACJI DESZCZOWEJ
- ZNAK DROGOWY W RZUCIE
- PROJEKTOWANY ZNAK DROGOWY W WIDOKU
- PROJEKTOWANE KLADKI U-28
- ZAKRES ETAPU I RUCHU CZASOWEGO
- ZAKRES ETAPU I RUCHU CZASOWEGO
- PROJEKTOWANE JEZDZIE Z DUŻEJ KOSTKI GRANITOWEJ 18/20 (ROZBÓRKOWEJ)
- PROJEKTOWANE JEZDZIE I MIEJSCA POSTOJOWE Z MAŁEJ KOSTKI GRANITOWEJ 8/10
- PROJEKTOWANE CHODNIKI Z PŁYT BETONOWYCH 50/50 UŻYTYCH WYKONANYCH LOKALNE KOSTKI GRANITOWE, CIĘTO LUPANA LUB STAROZYTECZNA 7/9
- PROJEKTOWANY TEREN REZERWY POD BUDOWĘ PRZEMIESIENIEGO ŚMIETNIKA I MIEJSC NA POJEJMNKI DO SEGREGACJI ODPADÓW Z NAWERZCHNIA Z ŻWIROWĄ

Wrocławskie Biuro Kartograficzne
Z up. Prezidenta Wrocławia
Wiesław Wrona
 Główny Specjalista ds. Geografii i Kartografii
 Biuro Kartograficzne
 ul. Wapienna 117, Wrocław
 NIP 885-107-35-00, REGON 930842207

Geodeta uprawniony:
 (imię, nazwisko i uprawnień, podpis)
Miron Ruszczyk nr. 15660

Oznaczenie kancelarii/ie
 zgłoszenia pracy geodety/nej:
 ZKKIT.T.M.66-40.3229.2016
 WROCLAW 4-7-2016 r.

Wielkość: 6432836.68
 WROCLAW 026401J
 Drobny wydruk: 1:500
 POLUDNIE 0022 AM28

Skala 1:500
 1. Układ współrzędnych: 2000/16
 2. Płaskoziemnie: Kartezjański 1986
 3. Oścar odniesienia: zerozłoty tlm, szarobranie
 4. Informacje o służebności granic mogących wpłynąć na zagospodarowanie gruntu, zbadanymi w granicach projektowanej inwestycji: nie będą

Ulica: Wapienna
 Działki: 26/2, 42/1, 57/5

AUTORSKA PRACOWNIA PROJEKTOWA ARCH. HALINA NOWAK
 UL. OKRĘŻNA 27, 53-008 WROCLAW, E-MAIL: studio.architektury@aol.pl
 TELEFON/FAX: 071 794 99 36, GSM: +48 604 11 48 58, +48 609 36 99 77

INWESTOR
 GMINA WROCLAW
 PL. NOWY TARG 1-8, 50-141 WROCLAW

OBIEKT
 REWITALIZACJA ZAKOŃCZENIA UL. WAPIENNEJ
 ADRES:
 WROCLAW, UL. WAPIENNA, DZIAŁKI NR: 41, 94, 57/5, 42/1 AM-28,
 26/2, 71 AM-19, OBRĘB: POLUDNIE, WROCLAW

DROGI
 PROJEKTOWAŁ:
 MGR INŻ. WŁADYSŁAW FOREMNIAK
 UPRAWNIENIA NR: 4991/LW

RYSUNEK
 BRANŻA: DROGI
 STADIUM: PROJEKT BUOWLANY
 ZNAK PRACY: XXX/2016
 DATA: listopad 2016

PROJEKT ORGANIZACJI RUCHU CZASOWEGO - ETAP II

SKALA:
1:500
 NR RYSUNKU:
OR3

UWAGA:
 W GRANICACH OPRACOWANIA OBOWIĄZUJĄCYMI RZEDNYMI TERENU SĄ RZEDNE PROJEKTOWANE. RZEDNE Z MAPY DO CEŁÓW PROJEKTOWYCH TRACĄ WAŻNOŚĆ W OBRĘBIE OPRACOWANIA.