

INWESTOR	GMINA WROCLAW REPREZENTOWANA PRZEZ ZARZAD DRÓG I UTRZYMANIA MIASTA UL. DŁUGA 49, 53-633 WROCLAW
JEDNOSTKA PROJEKTOWA	Biuro Projektów „EP ROAD” Eliza Podkalicka UL. OKULICKIEGO 15, 59-220 LEGNICA
NAZWA ZADANIA	PROJEKT PRZEBUDOWY UL. ŚWIĄTNICKIEJ WE WROCLAWIU W ZAKRESIE WYZNACZENIA PRZEJŚCIA DLA PIESZYCH.
LOKALIZACJA	OBRĘB KSIĘŻE MAŁE. AM-6, DZ. NR 5/2
NAZWA OPRACOWANIA	PROJEKT ZAGOSPODAROWANIA TERENU

BRANŻA	STADIUM DOKUMENTACJI
DROGI	PROJEKT BUDOWLANY

Zespół projektowy	Imię i Nazwisko	Specjalność nr uprawnień	Podpis	Data
Projektant	mgr inż. Eliza Podkalicka	drogowa 44/DOŚ/04		09.2017
Sprawdzający	mgr inż. Marek Husarz	drogowa 208/DOŚ/06		09.2017

SPIS ZAWARTOŚCI

L.p.	Nazwa	Strony
1.	Strona tytułowa	*
2.	Zawartość opracowania	2
3.	Oświadczenie projektantów	3
4.	Dokumenty projektantów	4
5.	Opis techniczny	10
6.	Opinia do projektu drogowego - WIM	12
7.	Uzgodnienie projektu drogowego - ZDiUM	13
8.	Część rysunkowa	14

SPIS RYSUNKÓW

Nr rys.	Tytuł rysunku	Skala
1	Plan sytuacyjny	1:500
2	Przekrój konstrukcyjny	1:50

OŚWIADCZENIE

Na podstawie art. 20 ust. 4 ustawy z dnia 7 lipca 1994 r.—*Prawo budowlane* (jednolity tekst Dz.U. z 2016 r. poz. 290 z późniejszymi zmianami)

OŚWIADCZAMY,

że projekt budowlany: pt. „Przebudowy ul. Świątnickiej we Wrocławiu w zakresie wyznaczenia przejścia dla pieszych”

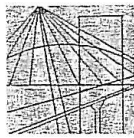
(nazwa, rodzaj i adres zamierzenia budowlanego)

został sporządzony zgodnie z obowiązującymi przepisami, zasadami wiedzy technicznej oraz umową i jest w stanie kompletnym z punktu widzenia celu, któremu służyć.

Ponadto oświadczamy, że umożliwia się zmiany w projekcie wchodzące w zakres art. 36a ustawy *Prawo budowlane*, o ile nie spowodują naruszenia obowiązujących przepisów oraz zasad wiedzy technicznej.

Branża	Projektant: (podpis)	Sprawdzający: (podpis)
Zagospodarowanie terenu	Eliza Podkalicka nr upr. 44/DOŚ/04 specj. drogowa	Marek Husarz nr upr. 208/DOŚ/06 specj. drogowa
Drogowa	Eliza Podkalicka nr upr. 44/DOŚ/04 specj. drogowa	Marek Husarz nr upr. 208/DOŚ/06 specj. drogowa

DOKUMENTY PROJEKTANTÓW



DOLNOŚLĄSKA
OKRĘGOWA
IZBA
INŻYNIERÓW
BUDOWNICTWA

OKRĘGOWA KOMISJA KWALIFIKACYJNA

OKK.7131-51/2004/04

Wrocław, 07 czerwca 2004 r.

DECYZJA

Na podstawie art. 24 ust. 1 pkt 2 ustawy z dnia 15 grudnia 2000 r. o samorządach zawodowych architektów, inżynierów budownictwa oraz urbanistów (*Dz.U. z 2001r. Nr 5, poz. 42, z późn. zm.*), art. 13 ust. 1 pkt 1, art. 14 ust. 1 pkt 2a ustawy z dnia 7 lipca 1994 r. Prawo budowlane (*Dz.U. z 2003r. Nr 207, poz. 2016, z późn. zm.*) oraz § 9 ust. 1 rozporządzenia Ministra Gospodarki Przestrzennej i Budownictwa z dnia 30 grudnia 1994 r. w sprawie samodzielnych funkcji technicznych w budownictwie (*Dz.U. z 1995r. Nr 8, poz. 38, z późn. zm.*), w związku z art. 104 Kodeksu postępowania administracyjnego (*Dz.U. z 2000r. Nr 98, poz. 1071, z późn. zm.*)

Okręgowa Komisja Kwalifikacyjna DOIIB

n a d a j e

Pani

Eliza Dagmara Podkalicka

magister inżynier z kierunku budownictwo
urodzona dnia 7 grudnia 1974 r. w Legnicy

UPRAWNIENIA BUDOWLANE
numer ewidencyjny 44/DOŚ/04

do projektowania bez ograniczeń
w specjalności drogowej

UZASADNIENIE

Okręgowa Komisja Kwalifikacyjna Dolnośląskiej Okręgowej Izby Inżynierów Budownictwa we Wrocławiu na podstawie protokołów z postępowania kwalifikacyjnego oraz z przeprowadzonego egzaminu, uchwałą Nr 4/OKK/04 z dnia 7 czerwca 2004r. stwierdziła, że Pani Eliza Dagmara Podkalicka posiada wymagane prawem: wykształcenie i praktykę zawodową oraz uzyskała pozytywny wynik egzaminu - konieczne do uzyskania uprawnień budowlanych do projektowania bez ograniczeń w specjalności drogowej.

Szczegółowy zakres uprawnień jest określony na odwrocie niniejszej decyzji.

Pouczenie

1. Zgodnie z art. 12 ust. 7 w/w ustawy Prawo budowlane – podstawę do wykonywania samodzielnych funkcji technicznych w budownictwie stanowi wpis do centralnego rejestru Głównego Inspektora Nadzoru Budowlanego oraz wpis na listę członków właściwej izby samorządu zawodowego.
2. Od niniejszej decyzji służy odwołanie do Krajowej Komisji Kwalifikacyjnej Polskiej Izby Inżynierów Budownictwa w Warszawie, za pośrednictwem Okręgowej Komisji Kwalifikacyjnej DOIIB we Wrocławiu w terminie 14 dni od dnia jej doręczenia.

Otrzymują:

1. Pani Eliza Dagmara Podkalicka
Ul. Kard. B. Kominka 10/6
59-220 Legnica
2. Okręgowa Rada Izby
3. Główny Inspektor
Nadzoru Budowlanego
4. a/a



Skład orzekający OKK
DOLNOŚLĄSKA OKRĘGOWA
IZBA INŻYNIERÓW BUDOWNICTWA

Mgr inż. Bronisław Wasiek
Przewodniczący Komisji Kwalifikacyjnej

1. mgr inż. Bronisław Wasiek
2. prof. dr inż. Kazimierz Czaplinski
3. mgr inż. Małgorzata Janiaczyk

Pani Eliza Dagmara Podkalicka jest upoważniona:

- I. W specjalności drogowej - na podstawie art. 12 ust. 1 pkt 1 i art. 13 ust. 4 ustawy Prawo budowlane, w związku z § 4a ust. 1 i § 4 ust. 2 rozporządzenia MGPIB z dnia 30 grudnia 1994r. w sprawie samodzielnych funkcji technicznych w budownictwie - do:
 - projektowania: wszystkich dróg kołowych oraz dróg przeznaczonych do ruchu i postoju statków powietrznych, łącznie z typowymi lub powtarzalnymi mostami o długości całkowitej do 10 m i przepustami,
 - sprawdzania projektów budowlanych i sprawowania nadzoru autorskiego,
 - sprawowania kontroli technicznej utrzymania obiektów budowlanych **bez ograniczeń.**
- II. Na podstawie § 4 ust 4 rozporządzenia MGPIB z dnia 30 grudnia 1994r. w sprawie samodzielnych funkcji technicznych budownictwie, - uprawnienia niniejsze stanowią podstawę do sporządzania projektów zagospodarowania działki i terenu w w/w specjalności, jeżeli całość problematyki jest przedstawiona w projekcie zagospodarowania działki lub terenu – zgodnie z art. 34 ust. 3b.
- III. Zgodnie z § 5 ust 3c w związku z ust. 2 pkt 1 w/w rozporządzenia MGPIB, - niniejsze uprawnienia budowlane, uprawniają również do projektowania budowli oraz budynków o kubaturze mniejszej niż 1000 m³ takich jak domy jednorodzinne, obiekty gospodarcze, inwentarskie, składowe, handlowe lub usługowe:
 - a) nie wyższych niż 12 m nad poziomem terenu lub o wysokości do 3 kondygnacji nadziemnych w odniesieniu do budynków mieszkalnych,
 - b) zagłębionych nie więcej niż 3 m poniżej poziomu terenu i posadowionych na ławach bądź stopach fundamentowych bezpośrednio na stabilnym gruncie nośnym,
 - c) zawierających elementy konstrukcyjne o rozpiętości do 6 m, wsięgu do 2 m lub wysokości dla jednej kondygnacji do 4,8 m,
 - d) mających konstrukcję, dla której jest właściwy schemat obliczeniowy statystycznie wyznaczalny, lub zawierających prostoliniowe belki i płyty ciągle obliczane jednokierunkowo,
 - e) nie zawierających elementów konstrukcyjnych poddanych obciążeniu zmiennemu technologicznemu większemu niż 5 kN/m², a także nie wymagających uwzględnienia obciążeń zmiennych ruchomych, parcia gruntu, materiałów sypkich albo cieczy, sił sprężających oraz wpływów dynamicznych, termicznych lub przemieszczeń podpór,
 - f) nie wymagających uwzględnienia wpływu eksploatacji górniczej.
- IV. Niniejsze uprawnienia, zgodnie z § 2 powołanego na wstępie rozporządzenia MGPIB, nie obejmują działalności zawodowej w zakresie projektowania i budowy:
 - instalacji urządzeń technicznych służących do utrzymania ruchu i transportu kolejowego,
 - urządzeń transportowych linowych i linowo-terenowych służących do publicznego przewozu osób w celach turystyczno-sportowych.

DOLNOŚLĄSKA OKRĘGOWA
IZBA INŻYNIERÓW BUDOWNICTWA
Eliza Dagmara Podkalicka
Mgr inż. Dariusz Podkalicki
Przewodniczący Komisji Kwalifikacyjnej





Zaświadczenie

o numerze weryfikacyjnym:

DOŚ-NBB-2CM-B3F *

Pani Eliza Podkalicka o numerze ewidencyjnym DOŚ/BO/1341/02
adres zamieszkania ul. Kardynała B. Kominka 10/6, 59-220 Legnica
jest członkiem Dolnośląskiej Okręgowej Izby Inżynierów Budownictwa i posiada wymagane
ubezpieczenie od odpowiedzialności cywilnej.
Niniejsze zaświadczenie jest ważne od 2017-01-01 do 2017-12-31.

Zaświadczenie zostało wygenerowane elektronicznie i opatrzone bezpiecznym podpisem elektronicznym
weryfikowanym przy pomocy ważnego kwalifikowanego certyfikatu w dniu 2017-01-10 roku przez:

Rainer Bulla, Zastępca Przewodniczącego Rady Dolnośląskiej Okręgowej Izby Inżynierów Budownictwa.

(Zgodnie art. 3 ust 2 ustawy z dnia 18 września 2001 r. o podpisie elektronicznym (Dz. U. 2001 Nr 130 poz. 1450) dane w postaci elektronicznej opatrzone bezpiecznym podpisem elektronicznym weryfikowanym przy pomocy ważnego kwalifikowanego certyfikatu są równoważne pod względem skutków prawnych dokumentom opatrzonym podpisami własnoręcznymi.)



OKK.7131-251/2006/06

Wrocław, dnia 12 grudnia 2006 r.

DECYZJA

Na podstawie art. 24 ust. 1 pkt 2 ustawy z dnia 15 grudnia 2000r. o samorządach zawodowych architektów, inżynierów budownictwa oraz urbanistów (*Dz.U. z 2001r. Nr 5, poz. 42, z późn. zm.*), art. 13 ust. 1 pkt 1 i ust. 2, art. 14 ust. 1 pkt 2a ustawy z dnia 7 lipca 1994r. Prawo budowlane (*Dz.U. z 2006r. Nr 156, poz. 1118, z późn. zm.*) i § 11 ust. 1 pkt 1 rozporządzenia Ministra Transportu i Budownictwa z dnia 28 kwietnia 2006r. w sprawie samodzielnych funkcji technicznych w budownictwie (*Dz.U. Nr 83, poz. 578*), w związku z art. 104 Kodeksu postępowania administracyjnego (*Dz.U. z 2000r. Nr 98, poz. 1071, z późn. zm.*)

Okręgowa Komisja Kwalifikacyjna DOIIB n a d a j e P a n u

Marek Andrzej Husarz
magister inżynier z kierunku budownictwo
urodzony dnia 24 listopada 1975 r. w Waibrzychu

UPRAWNIENIA BUDOWLANE numer ewidencyjny 208/DOŚ/06 w specjalności drogowej do projektowania bez ograniczeń

UZASADNIENIE

Okręgowa Komisja Kwalifikacyjna Dolnośląskiej Okręgowej Izby Inżynierów Budownictwa we Wrocławiu na podstawie protokołów z postępowania kwalifikacyjnego oraz z przeprowadzonego egzaminu stwierdza, że Pan Marek Andrzej Husarz posiada wymagane prawem: wykształcenie i praktykę zawodową oraz uzyskał pozytywny wynik egzaminu - konieczne do uzyskania uprawnień budowlanych w specjalności drogowej do projektowania bez ograniczeń.

Szczegółowy zakres uprawnień jest określony na odwołanie niniejszej decyzji.

Pouczenie

- Zgodnie z art. 12 ust. 7 w/w ustawy Prawo budowlane – podstawę do wykonywania samodzielnych funkcji technicznych w budownictwie stanowi wpis, w drodze decyzji, do centralnego rejestru Głównego Inspektora Nadzoru Budowlanego oraz wpis na listę członków właściwej izby samorządu zawodowego, potwierdzony zaświadczeniem wydanym przez tę izbę, z określonym w nim terminem ważności.
- Od niniejszej decyzji służy odwołanie do Krajowej Komisji Kwalifikacyjnej Polskiej Izby Inżynierów Budownictwa w Warszawie, za pośrednictwem Okręgowej Komisji Kwalifikacyjnej DOIIB we Wrocławiu, w terminie 14 dni od dnia jej doręczenia.


Otrzymują:

- Pan Marek Andrzej Husarz
Ul. Marka Hłaski 45/4
54-608 Wrocław
- Okręgowa Rada Izby
- Główny Inspektor
Nadzoru Budowlanego
- a/a



Skład orzekający OKK
DOLNOŚLĄSKA OKRĘGOWA
IZBA INŻYNIERÓW BUDOWNICTWA
Marek Andrzej Husarz
Przewodniczący Komisji Kwalifikacyjnej

- mgr inż. Bronisław Wośiek
- prof. dr inż. Kazimierz Czaplński
- mgr inż. Małgorzata Janiaczyk



Zaświadczenie

o numerze weryfikacyjnym:

DOŚ-I6W-UVS-UFK *

Pan Marek Andrzej Husarz o numerze ewidencyjnym DOŚ/BD/0153/07

adres zamieszkania ul. Marka Hłaski 45/4, 54-608 Wrocław

jest członkiem Dolnośląskiej Okręgowej Izby Inżynierów Budownictwa i posiada wymagane ubezpieczenie od odpowiedzialności cywilnej.

Niniejsze zaświadczenie jest ważne od 2017-02-01 do 2018-01-31.

Zaświadczenie zostało wygenerowane elektronicznie i opatrzone bezpiecznym podpisem elektronicznym weryfikowanym przy pomocy ważnego kwalifikowanego certyfikatu w dniu 2016-12-30 roku przez:

Rainer Bulla, Zastępcą Przewodniczącego Rady Dolnośląskiej Okręgowej Izby Inżynierów Budownictwa.

(Zgodnie art. 5 ust 2 ustawy z dnia 18 września 2001 r. o podpisie elektronicznym (Dz. U. 2001 Nr 130 poz. 1450) dane w postaci elektronicznej opatrzone bezpiecznym podpisem elektronicznym weryfikowanym przy pomocy ważnego kwalifikowanego certyfikatu są równoważne pod względem skutków prawnych dokumentom opatrzonym podpisami własnoręcznymi.)

OPIS TECHNICZNY

1. INWESTOR

Gmina Wrocław

reprezentowana przez

Zarząd Dróg i Utrzymania Miasta

ul. Długa 49, Wrocław 53-633

2. PODSTAWA OPRACOWANIA

2.1. Umowa z Zarządem Dróg i Utrzymania Miasta

2.2. Mapa zasadnicza w skali 1:500,

2.3. Rozporządzenie Ministra Infrastruktury oraz Spraw Wewnętrznych i Administracji w sprawie znaków i sygnałów drogowych,

2.4. Aktualne normy i przepisy.

3. PRZEDMIOT I CEL OPRACOWANIA

Przedmiotem opracowania jest wykonanie projektu przebudowy ul. Świątnickiej w zakresie wyznaczenia przejścia dla pieszych w rejonie Domu Pomocy Społecznej „Samarytanin”.

Celem opracowania jest poprawa warunków bezpieczeństwa pieszych poprzez wyznaczenie i oznakowanie przejścia.

4. STAN ISTNIEJĄCY

Przedmiotowa inwestycja zlokalizowana jest w południowo-wschodniej części Wrocławia pomiędzy ul. Blizanowicką i Księżką. Ul. Świątnicka jest ulicą gminną o szerokości jezdni ok. 4,5m i nawierzchni z betonu asfaltowego. Wzdłuż jezdni od strony zachodniej biegnie chodnik o nawierzchni z płytek betonowych oddzielony od jezdni pasem zieleni. Szerokość chodnika wynosi 1,5m. Od strony wschodniej wzdłuż krawędzi jezdni zlokalizowany jest chodnik o nawierzchni bitumicznej i szerokości również 1,5m.

Pod względem organizacji ruchu ulica oznakowania jest jako strefa ograniczonej prędkości 30km/hobie ulice oznakowanie są jako strefa z ograniczoną prędkością 30km/h.

W miejscu planowanej inwestycji rosną drzewa – lipy o obwodzie od 31cm do 183cm.

5. STAN PROJEKTOWANY

W rejonie wejścia do „Domu Pomocy Społecznej” zaprojektowano ciąg pieszy pomiędzy istniejącym chodnikiem a jezdnią oraz wyznaczono przejście dla pieszych o szerokości 4,0m za pomocą oznakowania poziomego i pionowego - linia P-10, P-14 i znaki D-6.

KONSTRUKCJA CHODNIKA/KOSTEK „STOP”

Rodzaj materiału	Warstwa	Grubość cm
Kostka betonowa szara/kostka „STOP”	Ścieralna	8
Podsypka piaskowa		3
Kruszywo o ciągłym uziarnieniu 0/31,5 mm stabilizowane mechanicznie (C _{90/3})	Podbudowa	15
Grunt stabilizowany cementem C1,5/2MPa - stabilizacja z węzła	W-stwa technologiczna	15
Podłoże gruntowe		
Razem		41

8. ODWODNIENIE.

W ramach opracowania projektowego wykorzystuje się obecny system odwodnieniowy. Wody deszczowe są odprowadzane powierzchniowo w istniejący teren.

9. ROBOTY ZIEMNE.

Wszelkie prace w rejonie budowy należy wykonywać zgodnie z polską normą PN-S-02205:1998 i SST.

Na powierzchni robót ziemnych pod projektowane ciągi należy zagęścić podłoże doprowadzając je do wskaźnika zagęszczenia $Is=1,0$, i wtórnego modułu odkształcenia $E2=80$ MPa .

Jeżeli wartości wskaźnika zagęszczenia oraz nośności nie mogą być osiągnięte przez bezpośrednie zagęszczanie gruntów rodzimych, to należy podjąć środki w celu ulepszenia gruntu podłoża, umożliwiającego uzyskanie wymaganych wartości wskaźnika zagęszczenia zgodnie z ww. rozporządzeniem .

10. ZESTAWIENIE POWIERZCHNI ZAGOSPODAROWANIA.

LP	Powierzchnia/długość	ilość
1	Chodnik z kostki betonowej	128 m ²

11. OCHRONA ZABYTKÓW.

Planowana inwestycja znajduje się na terenie wymagającym uzyskania opinii Dolnośląskiego Wojewódzkiego Konserwatora Zabytków. Inwestor złożył wniosek do Wojewódzkiego Konserwatora Zabytków dnia 16.11.2017. W związku z niezajęciem przez organ stanowiska w terminie 14 dni od złożenia pisma, zgodnie z art. 32 ust.2 uznaje się jako brak zastrzeżeń do przedstawionych rozwiązań.

12. WPŁYW EKSPLOATACJI GÓRNICZEJ.


Teren przedsięwzięcia nie znajduje się w granicach terenu górniczego

13. WPLYW INWESTYCJI NA ŚRODOWISKO.

Przedmiotowa inwestycja nie kwalifikuje się do inwestycji mogących znacząco wpływać na środowisko.

UZGODNIENIA, OPINIE

Departament Infrastruktury i Gospodarki



Biuro Projektów
EP ROAD Eliza Podkalicka
ul. Okulickiego 15
59 – 220 Legnica

Wrocław, 5 września 2017 r.

WIM-ER.7221.493.2017.MWO

Dotyczy: opracowania projektu przebudowy ul. Świątnickiej we Wrocławiu w zakresie wyznaczenia miejsc postojowych – WBO 2016.

Odpowiadając na Pani wniosek z dnia 25.07.2017 r. dotyczący prośby o zaopiniowanie projektu drogowego oraz zatwierdzenie projektu zmiany organizacji ruchu docelowego dla zadania „Projekt przebudowy ul. Świątnickiej we Wrocławiu w zakresie wyznaczenia miejsc postojowych” informuję, iż pozytywnie opiniuję geometrię drogi oraz zatwierdzam projekt organizacji ruchu z uwagami:

1. nie projektować znaków D-18 i A-16, zaprojektować P-14

Niniejszą opinię wydano działając na podstawie art. 10 ust. 6 ustawy z dnia 20 czerwca 1997 r., Prawo o Ruchu Drogowym (tekst ujednolicony Dz. U. Nr 58 z 2003 r., poz. 515 z późn. zm.), w związku z §3, ust.1, pkt 1 i 6 rozporządzenia Ministra Infrastruktury z dnia 23 września 2003 r., w sprawie szczegółowych warunków zarządzania ruchem na drogach oraz wykonywania nadzoru nad tym zarządzaniem (Dz. U. Nr 177, poz. 1729).

Niniejszego zatwierdzenia dokonano działając na podstawie art. 10 ust. 6 ustawy z dnia 20 czerwca 1997 r., Prawo o ruchu drogowym (tekst jednolity Dz. U. Nr 58, poz. 515 z późn. zm.), w związku z § 3, ust.1, pkt 1 i 3 oraz § 8, ust.2 pkt.1, lit. b, rozporządzenia Ministra Infrastruktury z dnia 23 września 2003r., w sprawie szczegółowych warunków zarządzania ruchem na drogach oraz wykonywania nadzoru nad tym zarządzaniem (Dz. U. Nr 177, poz. 1729).

Na podstawie § 8 ust. 7 cytowanego rozporządzenia określam termin, w którym powinna zostać wprowadzona zatwierdzona organizacja ruchu do dnia 28 lutego 2018 r.

Na podstawie §12 ust. 1 w/w rozporządzenia jednostka wprowadzająca zatwierdzoną organizację ruchu zobowiązana jest zawiadomić organ zarządzający ruchem, zarząd drogi oraz właściwego komendanta Policji o terminie jej wprowadzenia co najmniej na 7 dni przed dniem wprowadzenia organizacji ruchu.

Niniejsze zatwierdzenie jest ważne wyłącznie z opieczetowanym projektem organizacji ruchu.

Z up. Prezydenta
Elizy Podkalickiej
Z-ca Dyrektora Wydziału

Wydział Inżynierii Miejskiej
Dział Organizacji Ruchu Drogowego
ul. Gabrieli Zapolskiej 4; 50-032 Wrocław
tel. +48 717 77 71 12
fax +48 717 77 77 99, +48 717 77 75 79
wim@um.wroc.pl
www.wroclaw.pl



30.08.2017 r

**Biuro Projektów „EP ROAD”
Eliza Podkalicka
ul. Okulickiego 15
59 – 220 LEGNICA**

EE.070.102. *83802* .2017.EW

Sprawa: Budowa miejsc postojowych przy ul. Świątnickiej.

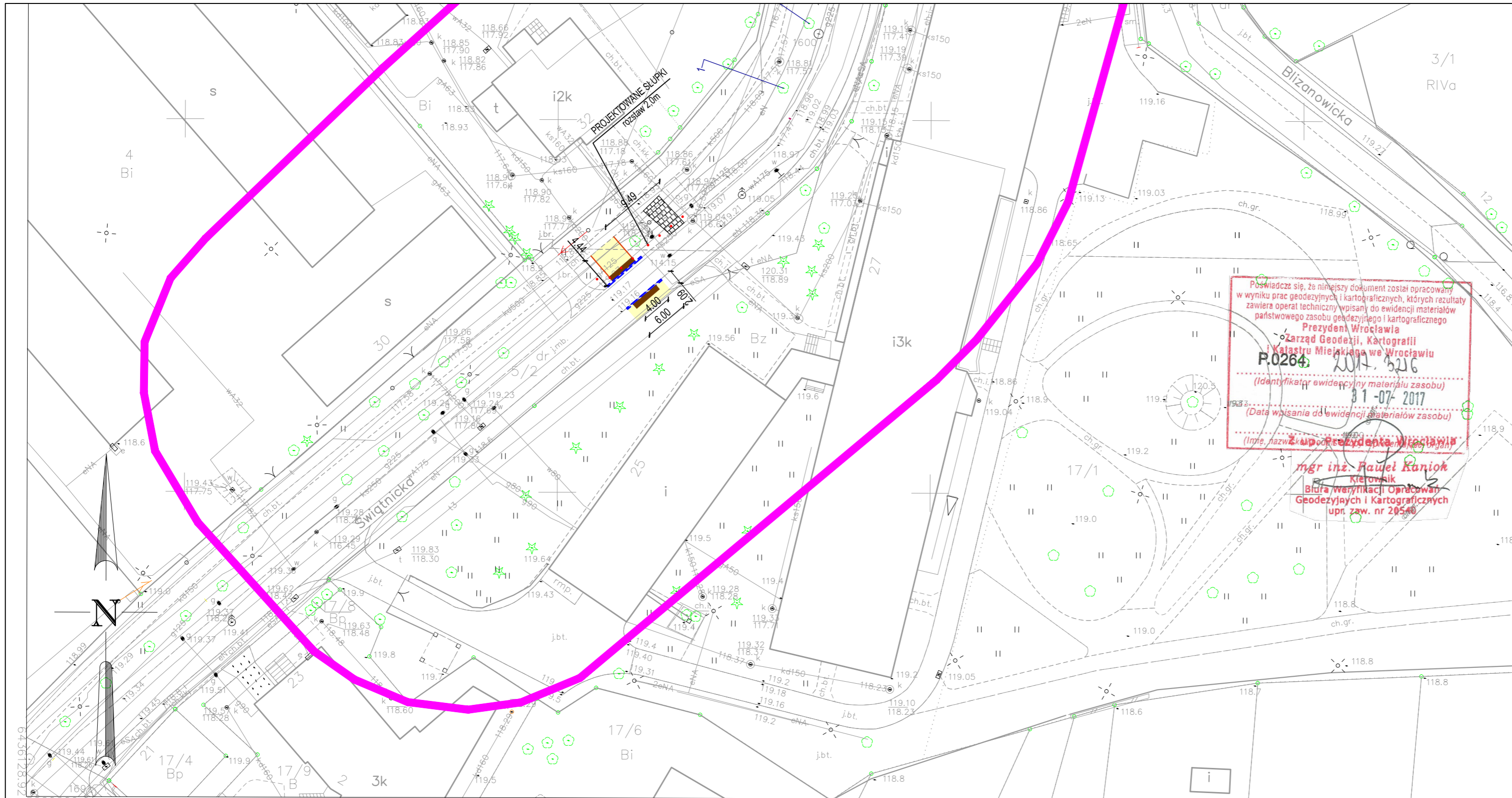
Zarząd Dróg i Utrzymywania Miasta opiniuje **pozytywnie – bez uwag**
projekt drogowy i ORD dot. budowy miejsc postojowych przy ul. Świątnickiej
we Wrocławiu

Z upoważnienia Dyrektora
NACZELNIK
Wydziału Eksploatacji i Utrzymywania
Konrad Gaj

Otrzymują :
1. Adresat
2. EE w/m

Zarząd Dróg i Utrzymywania Miasta
53-633 Wrocław, ul. Długa 49
www.zdium.wroc.pl; zdium@zdium.wroc.pl
tel: 71 355 90 76; fax: 71 355 08 66; fax: 71 373 49 06

CZĘŚĆ RYSUNKOWA



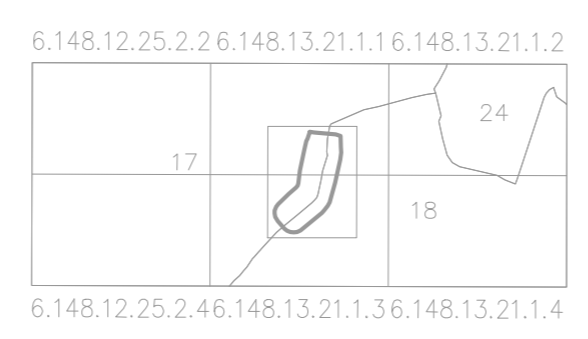
Poświadczam, że niniejszy dokument został opracowany
 w wyniku prac geodezyjnych i kartograficznych, których rezultaty
 zawiera operat techniczny wpisany do ewidencji materiałów
 państwowego zasobu geodezyjnego i kartograficznego
Prezydent Wrocławia
Zarząd Geodezji, Kartografii
i Katastru Miejskiego we Wrocławiu
P.0264 2017.5216
 (identyfikator ewidencyjny materiału zasobu)
31-07-2017
 (Data wpisania do ewidencji materiałów zasobu)
 (inne nazwy i podpisy)
mgr inż. Paweł Kaniok
 Kierownik
 Biura weryfikacji Opracowań
 Geodezyjnych i Kartograficznych
 upn. zaw. nr 20548

LEGENDA

- PROJEKTOWANA NAWIERZCHNIA Z KOSTKI BETONOWEJ
- CHODNIK
- ISTNIEJĄCY ZJAZD Z KOSTKI KAMIENNEJ DO LIKWIDACJI
- PROJEKTOWANE OBRZEŻE
- PROJEKTOWANY KRAWĘŻNIK NAJAZDOWY
- PROJEKTOWANY KRAWĘŻNIK WTOPIONY 15X30X100cm
- PROJEKTOWANY KRAWĘŻNIK OBNIŻONY DO 2cm 15X30X100cm
- KOSTKA "STOP"

Jednostka ewidencyjna (nazwa, identyfikator): **WROCLAW 026401_1**
 Obręb ewidencyjny (nazwa, identyfikator, AM): **KSIĘŻE MAŁE 0017 AM06**
 Skala: **1:500**
 Sekcje: 6.148.13.21.1.1 6.148.13.21.1.3
 Ulica: Świątnicka
 Działki: 5/2

- MAPA DO CELÓW PROJEKTOWYCH**
- Układ współrzędnych: "2000/6"
 - Poziom odniesienia: "Kronstadt 1986"
 - Obszar aktualizacji oznaczono linią szrafowaną.
 - Informacje o służebnościach gruntowych mających wpływ na zagospodarowanie gruntów, zlokalizowanych w granicach projektowanej inwestycji: nie badano



17 KSIĘŻE MAŁE
 18 KSIĘŻE WIELKIE
 24 ŚWIĄTNIKI

Nie wyklucza się istnienia w terenie innych
 nie wykazanych na mapie urządzeń podziemnych,
 które nie były zgłoszone do inwentaryzacji
 lub o których brak jest informacji
 w instytucjach branżowych.

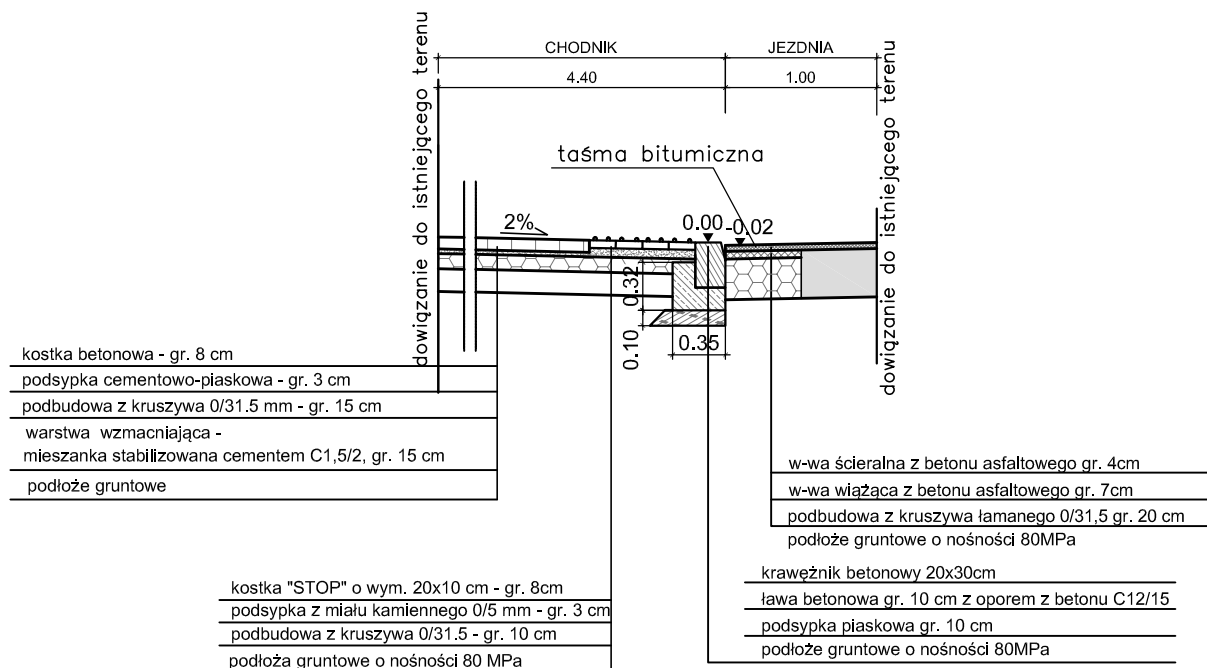
P.U.G i K.
 "GEO-INWEST"
 Kozakiewicz, Szymański Sp.j.
 59-220 Legnica, ul.Kawalerska 2A/14
 Geodeta uprawniony:
 (imię, nazwisko, nr uprawnień, podpis)
 SylwesterSzymański nr 18238

ZKK17.TM.6640.1603.2017
 WROCLAW 18-7-2017

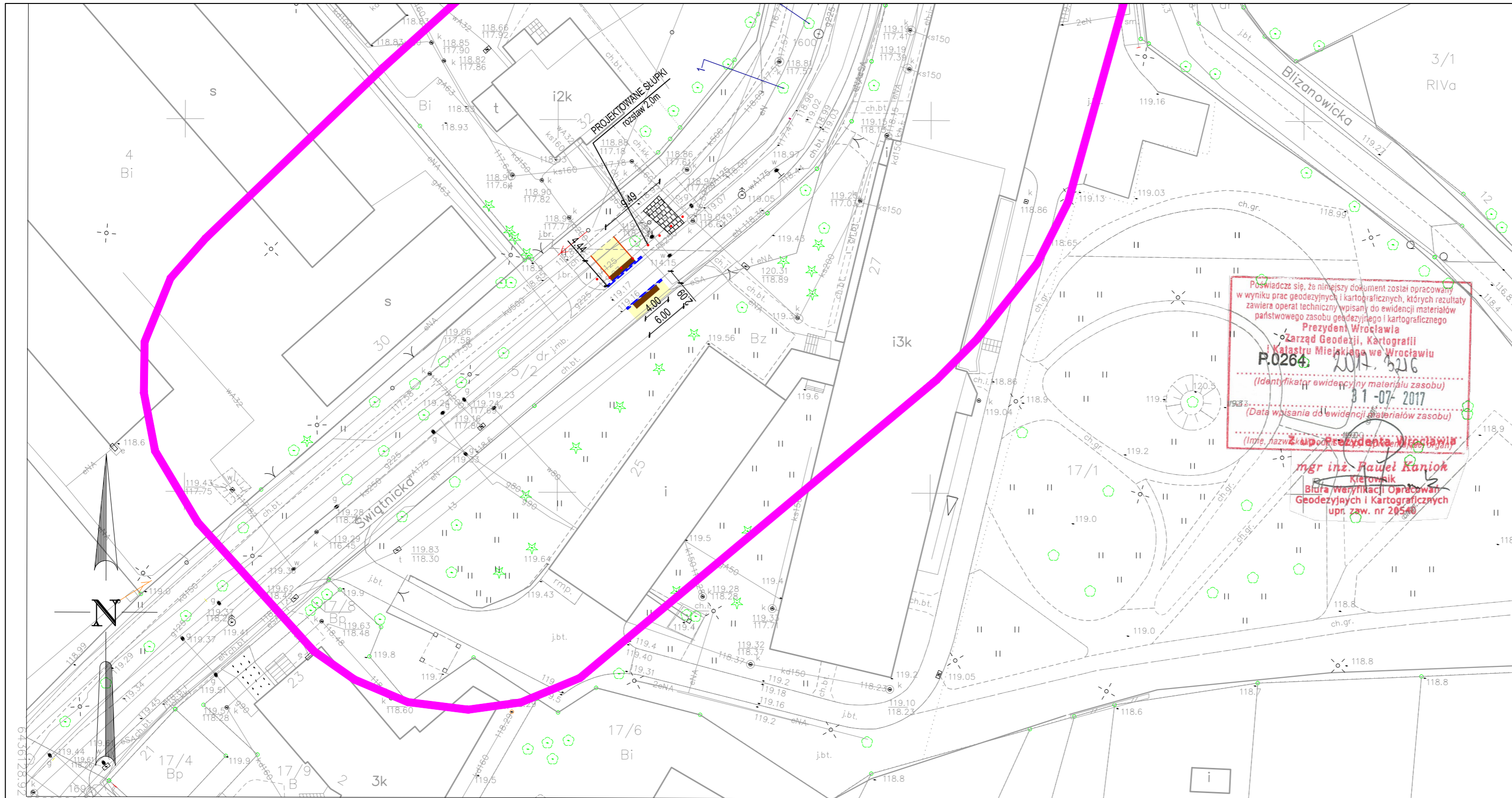
Opracowanie:
(wykonawca, podpis)

Investor	Gmina Wrocław reprezentowana przez Zarząd Dróg i Utrzymania Miasta ul. Długa 49, 53-633 Wrocław			
Jednostka projektowa	Biuro Projektów „EP ROAD” Eliza Podkaliczka ul. Okulickiego 15, 59-220 Legnica			
Projektant	Zespół projektowy mgr inż. Eliza Podkaliczka	Nr uprawnień 44/DOŚ/04	Specjalność drogowa	Podpis
Sprawdzający	mgr inż. Marek Husarz	208/DOŚ/06	drogowa	
Nazwa zadania	Projekt przebudowy ul. Świątnickiej we Wrocławiu w zakresie budowy przejścia dla pieszych. WBO 2016			
Lokalizacja	obręb Księżę Małe, AM-6, dz. nr 5/2			
Nazwa opracowania	PROJEKT ZAGOSPODAROWANIA TERENU			
Nazwa rysunku	PLAN ZAGOSPODAROWANIA TERENU			
Skala	Data	Branża	Stadium	Nr rysunku
1:500	09.2017	DROGOWA	PB	1

przekrój konstrukcyjny



Inwestor	Gmina Wrocław reprezentowana przez Zarząd Dróg i Utrzymania Miasta ul. Długa 49, 53 -633 Wrocław			
Jednostka projektowa	Biuro Projektów „EP ROAD” Eliza Podkalicka ul. Okulickiego 15, 59-220 Legnica			
	Zespół projektowy	Nr uprawnień	Specjalność	Podpis
Projektant	mgr inż. Eliza Podkalicka	44/DOS/04	drogowa	
Sprawdzający	mgr inż. Marek Husarz	208/DOS/06	drogowa	
Nazwa zadania	Projekt przebudowy ul. Świątnickiej we Wrocławiu w zakresie wyznaczenia miejsc postojowych . WBO 2016			
Lokalizacja	obręb Księża Małe, AM-6, dz. nr 5/2			
Nazwa opracowania	PROJEKT ZAGOSPODAROWANIA TERENU			
Nazwa rysunku	PRZEKRÓJ KONSTRUKCYJNY - PRZEJŚCIE DLA PIESZYCH			
Skala	Data	Branża	Stadium	Nr rysunku
1:500	09.2017	DROGOWA	PB	2



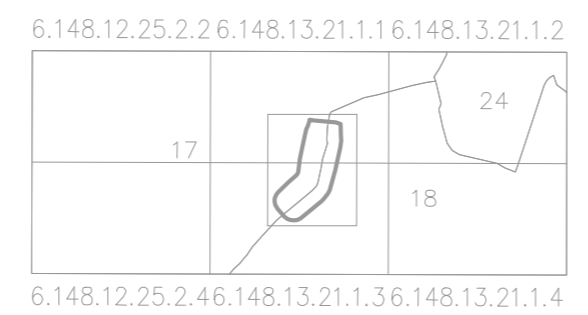
LEGENDA

- PROJEKTOWANA NAWIERZCHNIA Z KOSTKI BETONOWEJ – CHODNIK
- ISTNIEJĄCY ZJAZD Z KOSTKI KAMIENNEJ DO LIKWIDACJI
- PROJEKTOWANE OBRZEŻE
- PROJEKTOWANY KRAWĘŻNIK NAJAZDOWY
- PROJEKTOWANY KRAWĘŻNIK WTOPIONY 15X30X100cm
- PROJEKTOWANY KRAWĘŻNIK OBNIŻONY DO 2cm 15X30X100cm
- KOSTKA "STOP"

Poświadczam, że niniejszy dokument został opracowany w wyniku prac geodezyjnych i kartograficznych, których rezultaty zawiera operat techniczny wpisany do ewidencji materiałów państwowego zasobu geodezyjnego i kartograficznego.
Prezydent Wrocławia
Zarząd Geodezji, Kartografii i Katastru Miejskiego we Wrocławiu
P.0264 **31-07-2017**
 (Identyfikator ewidencyjny materiału zasobu)
 (Data wpisania do ewidencji materiałów zasobu)
 (Imię, nazwisko i podpis)
mgr inż. Paweł Kaniok
 Kierownik
 Biura weryfikacji Opracowań Geodezyjnych i Kartograficznych
 upn. zaw. nr 20548

Jednostka ewidencyjna (nazwa, identyfikator): **WROCLAW 026401_1**
 Obręb ewidencyjny (nazwa, identyfikator, AM): **KSIĘŻE MAŁE 0017 AM06**
 Skala: **1:500**
 Sekcje: 6.148.13.21.1.1 6.148.13.21.1.3
 Ulica: Świętnicka
 Działki: 5/2

- MAPA DO CELÓW PROJEKTOWYCH**
- Układ współrzędnych: "2000/6"
 - Poziom odniesienia: "Kronstadt 1986"
 - Obszar aktualizacji oznaczono linią szrafurowaną.
 - Informacje o służebnościach gruntowych mających wpływ na zagospodarowanie gruntów, zlokalizowanych w granicach projektowanej inwestycji: nie badano



- 17 KSIĘŻE MAŁE
- 18 KSIĘŻE WIELKIE
- 24 ŚWIĄTNIKI

Nie wyklucza się istnienia w terenie innych nie wykazanych na mapie urządzeń podziemnych, które nie były zgłoszone do inwentaryzacji lub o których brak jest informacji w instytucjach branżowych.

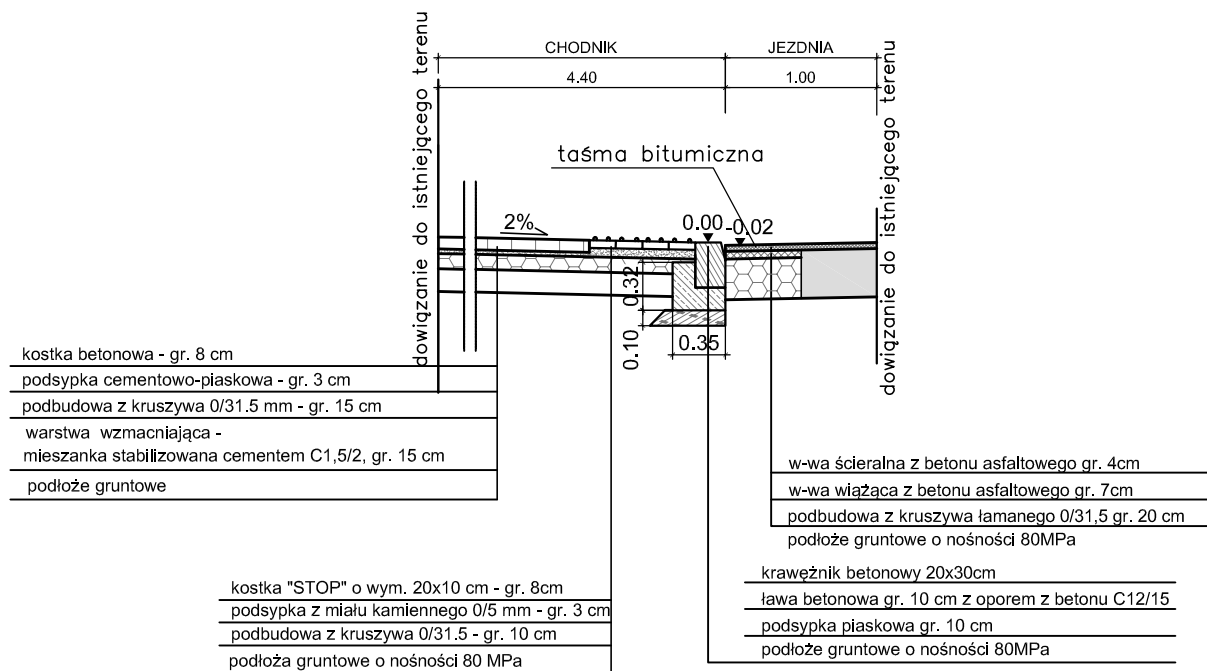
P.U.G i K.
"GEO-INWEST"
 Kozakiewicz, Szymański Sp.j.
 59-220 Legnica, ul.Kawalerska 2A/14
 Geodeta uprawniony:
 (imię, nazwisko, nr uprawnień, podpis)
 SylwesterSzymański nr 18238

ZKK17.TM.6640.1603.2017
 WROCLAW 18-7-2017

Opracowanie:
(wykonawca, podpis)

Inwestor	Gmina Wrocław reprezentowana przez Zarząd Dróg i Utrzymania Miasta ul. Długa 49, 53-633 Wrocław			
Jednostka projektowa	Biuro Projektów „EP ROAD” Eliza Podkaliczka ul. Okulickiego 15, 59-220 Legnica			
Projektant	Zespół projektowy mgr inż. Eliza Podkaliczka	Nr uprawnień 44/DOŚ/04	Specjalność drogowa	Podpis
Sprawdzający	mgr inż. Marek Husarz	208/DOŚ/06	drogowa	
Nazwa zadania	Projekt przebudowy ul. Świętnickiej we Wrocławiu w zakresie budowy przejścia dla pieszych. WBO 2016			
Lokalizacja	obręb Księżę Małe, AM-6, dz. nr 5/2			
Nazwa opracowania	PROJEKT ZAGOSPODAROWANIA TERENU			
Nazwa rysunku	PLAN ZAGOSPODAROWANIA TERENU			
Skala	Data	Branża	Stadium	Nr rysunku
1:500	09.2017	DROGOWA	PB	1

przekrój konstrukcyjny



Inwestor	Gmina Wrocław reprezentowana przez Zarząd Dróg i Utrzymania Miasta ul. Długa 49, 53 -633 Wrocław			
Jednostka projektowa	Biuro Projektów „EP ROAD” Eliza Podkalicka ul. Okulickiego 15, 59-220 Legnica			
Zespół projektowy	Nr uprawnień	Specjalność	Podpis	
Projektant	mgr inż. Eliza Podkalicka	44/DOS/04	drogowa	
Sprawdzający	mgr inż. Marek Husarz	208/DOS/06	drogowa	
Nazwa zadania	Projekt przebudowy ul. Świątnickiej we Wrocławiu w zakresie wyznaczenia miejsc postojowych . WBO 2016			
Lokalizacja	obręb Księża Małe, AM-6, dz. nr 5/2			
Nazwa opracowania	PROJEKT ZAGOSPODAROWANIA TERENU			
Nazwa rysunku	PRZEKRÓJ KONSTRUKCYJNY - PRZEJŚCIE DLA PIESZYCH			
Skala	Data	Branża	Stadium	Nr rysunku
1:500	09.2017	DROGOWA	PB	2