"BESKO"- Elżbieta Staworko, Bogdan Staworko s.c.

Pracownia Projektowa
52-339 Wrocław, ul. Słowińców 57
tel./fax.71 78-79-792 **NIP 899-253-47-59**

PROJEKT WYKONAWCZY

Inwestor: **Zarząd Dróg i Utrzymania Miasta**
ul. Długa 49, 53-633 Wrocław

Temat: **Przebudowa skrzyżowań ul. Wyszyńskiego z ul. Szczytnicką oraz ul. Wyszyńskiego z ul. Sienkiewicza w zakresie doposażenia w elementy zapewniające funkcjonowanie sygnalizacji świetlnej w systemie ITS.**
Skrzyżowanie ul. Wyszyńskiego z ul. Sienkiewicza sk 019
Skrzyżowanie ul. Wyszyńskiego z ul. Szczytnicką sk 041

Część: **Organizacja ruchu zastępczego**
Obsługa komunikacyjna budowy

Funkcja	Imię i nazwisko	Podpis
Projektował	**mgr inż. Bogdan Staworko**	

Wrocław, czerwiec 2017 r.

„BESKO"- Elżbieta Staworko Bogdan Staworko s.c. Pracownia Projektowa
52-339Wrocław ul. Słowińców 57
tel./ fax. 71/ 78-79-792

Inwestor: **Zarząd Dróg i Utrzymania Miasta,**
ul. Długa 49, 53-633 Wrocław

Temat: **Przebudowa skrzyżowań ul. Wyszyńskiego z ul. Szczytnicką oraz ul. Wyszyńskiego z ul. Sienkiewicza w zakresie doposażenia w elementy zapewniające funkcjonowanie sygnalizacji świetlnej w systemie ITS.**
Skrzyżowanie ul. Wyszyńskiego z ul. Sienkiewicza sk 019
Skrzyżowanie ul. Wyszyńskiego z ul. Szczytnicką sk 041

Stadium: **PW**

Część: **organizacja ruchu zastępczego**
obsługa komunikacyjna budowy

SPIS TREŚCI

1. Spis treści str. 2
2. Opis techniczny str. 3-7
3. Rysunki:

l.p.	Nr rys.	Rysunek	Skala
		Skrzyżowanie Sienkiewicza-Wyszyńskiego (sk 019)	
1	1	Orientacja	1:10000
2	2	Plan sytuacyjny- skrzyżowanie Sienkiewicza-Wyszyńskiego (sk019) -etap 1, 2, 3	1:500
3	3	Plan sytuacyjny- skrzyżowanie Sienkiewicza-Wyszyńskiego (sk019) -etap 4, 5	1:500
4	4	Plan sytuacyjny- skrzyżowanie Sienkiewicza-Wyszyńskiego (sk019) -etap 6, 7	1:500
5	5	Plan sytuacyjny- skrzyżowanie Sienkiewicza-Wyszyńskiego (sk019) -etap 8	1:500
6	6	Plan sytuacyjny- skrzyżowanie Sienkiewicza-Wyszyńskiego (sk019) -etap 9, 10	1:500
		Skrzyżowanie Szczytnicka-Wyszyńskiego (sk 041)	
7	1	Orientacja	
8	2	Plan sytuacyjny- skrzyżowanie Szczytnicka-Wyszyńskiego (sk041) -etap 1, 2	1:500
9	3	Plan sytuacyjny- skrzyżowanie Szczytnicka-Wyszyńskiego (sk041) -etap 3, 4, 5	1:500
10	4	Plan sytuacyjny- skrzyżowanie Szczytnicka-Wyszyńskiego (sk041) -etap 6	1:500
11	5	Plan sytuacyjny- skrzyżowanie Szczytnicka-Wyszyńskiego (sk041) -etap 7	1:500
12	6	Plan sytuacyjny- skrzyżowanie Szczytnicka-Wyszyńskiego (sk041) -etap 8	1:500
13	7	Plan sytuacyjny- skrzyżowanie Szczytnicka-Wyszyńskiego (sk041) -etap 9	1:500
14	8	Plan sytuacyjny- skrzyżowanie Szczytnicka-Wyszyńskiego (sk041) -etap 10	1:500

OPIS TECHNICZNY

I. DANE OGÓLNE

1.1. DANE WYJŚCIOWE

1.1. Umowa miedzy Zarządem Dróg i Utrzymania Miasta, ul. Długa 49 , Wrocław a firmą BESKO s.c., ul. Słowińców 57, Wrocław.
1.2. Zaktualizowany podkład geodezyjny w skali 1:500
1.3. PW odbudowa nawierzchni, PW kanalizacji kablowej.
1.4. Zapoznanie się z terenem opracowania.

1.2. INWESTOR

Zarząd Dróg i Utrzymania Miasta, ul. Długa 49, 53-633 Wrocław

1.3. CEL I ZAKRES OPRACOWANIA

Organizacja ruchu zastępczego ma zapewnić bezpieczny ruch samochodowy i pieszy w obszarze zasięgu prowadzonej inwestycji oraz wskazać obsługę komunikacyjna budowy.

Opracowanie obejmuje teren pasa drogowego skrzyżowania ulic Sienkiewicza i Wyszyńskiego i skrzyżowania ul. Wyszyńskiego z ul. Szczytnicką i ul. Kominka

II. CZĘŚĆ SZCZEGÓŁOWA

II-1. Skrzyżowanie ul. Wyszyńskiego z ul. Sienkiewicza sk 019.

1.1. Stan istniejący

Inwestycja położona jest w ścisłym centrum Wrocławia, dzielnicy Śródmieście, na terenie osiedla Plac Grunwaldzki. Ulice Wyszyńskiego i Sienkiewicza są zbiorczymi drogami gminnymi. Pasy drogowe ulic Wyszyńskiego i Sienkiewicza na rozpatrywanych skrzyżowaniu są w pełni zagospodarowany, skrzyżowanie jest skanalizowane, nawierzchnie jezdni z mas bitumicznych, nawierzchnie wysp kanalizujących są wykonane z kostki betonowej i płytek betonowych, chodniki z kostki betonowej, płyt i kostki granitowej. Przez skrzyżowanie prowadzona jest komunikacja zbiorowa tramwajowa i autobusowa. W obszarze inwestycji zlokalizowane są trzy przystanki tramwajowe „Ogród botaniczny" o numerach 20801 i 20802, 20831. Natężenie ruchu samochodowego i pieszego jest duże. W skrzyżowaniu funkcjonuje lokalna sygnalizacja świetlna o numerze sk 019.

I.2. Stan projektowany

Zaprojektowano budowę kanalizacji kablowej, pięciu pętli Capsy, instalację szaf ITS i zk oraz odbudowę nawierzchni po tych robotach. Fragmenty kanalizacji kablowej zlokalizowane są na peronach przystankowych przy czym tylko w przypadku peronu przystanku 20801 w części użytkowanej przez pasażerów. Cztery pętle Capsy zlokalizowane są w torowiskach tramwajowych z wypełnieniem kostką betonową 16x16 cm a jedna z wypełnienie masami bitumicznymi.

I.3. Rozwiązania projektowe w zakresie organizacji ruchu zastępczego

Zaprojektowano wykonanie prac budowlanych w 10 etapach organizacji ruchu zastępczego w tym etap 1 w dwóch fazach. Ułożenie pętli Capsy i związana z tym odbudowa nawierzchni wiąże się z wejściem w torowiska tramwajowe i dotyczy etapów 1, 2, 3, 4 i 6. Prace

w torowiskach należy wykonać poza porą kursowania tramwajów Na czas kursowania tramwajów należy usunąć wszelkie elementy mogące przeszkadzać w niezakłóconej komunikacji zbiorowej. Prace w etapie 9 i 10 winny być przeprowadzone przed wykonanie na tym odcinku fragmentu drogi dla rowerów wg dokumentacji „Przebudowa ul. Wyszyńskiego na odcinku od ul. Benedyktyńskiej do ul. Damrota w celu wyznaczenia dróg i pasów rowerowych" bądź w koordynacji z tą budową.

II-2. Skrzyżowanie ul. Wyszyńskiego z ul. Szczytnicką sk 041.

2.1. Stan istniejący

Inwestycja położona jest w ścisłym centrum Wrocławia, dzielnicy Śródmieście, na terenie osiedla Plac Grunwaldzki. Skrzyżowanie objęte projektem składa się z ul. Wyszyńskiego i dochodzących do niej ulic Szczytnickiej i Kominka. Ulice Wyszyńskiego, klasy Z , Szczytnicka i Kominka, obie klasy D, są drogami gminnymi. Pasy drogowe ulic na rozpatrywanych skrzyżowaniu są w pełni zagospodarowany, skrzyżowanie od strony Wyszyńskiego i Szczytnickiej jest skanalizowane, nawierzchnie jezdni z mas bitumicznych, nawierzchnie wysp kanalizujących są wykonane z kostki betonowej i płytek betonowych, chodniki z kostki betonowej. Przez skrzyżowanie przebiega droga dla rowerów. Nawierzchnie ul. Kominka są wykonana z kostki i płyt granitowych. Przez skrzyżowanie prowadzona jest komunikacja zbiorowa tramwajowa i autobusowa. W obszarze inwestycji zlokalizowane są dwa przystanki tramwajowe „Katedralna" o numerach 20811 i 20812 oraz dwa przystanki autobusowe o numerach 20931 i 20932. Natężenie ruchu samochodowego i pieszego jest duże. W skrzyżowaniu funkcjonuje lokalna sygnalizacja świetlna o numerze sk 041 .

2.2. Stan projektowany

Zaprojektowano budowę kanalizacji kablowej, trzech pętli Capsy, instalację gniazd RS115 na przystankach tramwajowych „Katedralna", instalację szaf ITS i zk oraz odbudowę nawierzchni po tych robotach. Fragmenty kanalizacji kablowej zlokalizowane są na peronach przystankowych o numerach 20811 i 20812 „Katedralna". Dla zapewnienia możliwości użytkowania przystanków w prze funkcjonowania komunikacji tramwajowej układanie kanalizacji kablowej odbywa się metodami bezrozkopowymi (20811) bądź w porze nocnej (20812). Metoda bezrozkopowa wymaga wykonania komór nadawczych i odbiorczych na obu przystankach. Pętle Capsy zlokalizowane są w torowiskach tramwajowych z wypełnieniem kostką betonową 16x16 cm. Metodą bezrozkopową będą też układane odcinki kanalizacji kablowej przechodzące pod jezdniami i torowiskami w ul. Wyszyńskiego.

2.3. Rozwiązania projektowe w zakresie organizacji ruchu zastępczego

Zaprojektowano wykonanie prac budowlanych w 10 etapach organizacji ruchu zastępczego w tym etap 6 w czterech fazach. Ułożenie pętli Capsy i związana z tym odbudowa nawierzchni wiąże się z wejściem w torowiska tramwajowe i dotyczy etapów 1, 3 i 10. Prace w torowiskach należy wykonać poza porą kursowania tramwajów Na czas kursowania tramwajów należy usunąć wszelkie elementy mogące przeszkadzać w niezakłóconej komunikacji zbiorowej.

Ponieważ prace budowlane będą prowadzone na przystankach tramwajowych i w torowiskach należy zwracać szczególną uwagę na zapewnienie bezpiecznego użytkowania przystanków przez pasażerów, niezakłóconego ruchu tramwajów oraz bezpieczeństwa pracowników.

III. OBSŁUGA KOMUNIKACYJNA BUDOWY

Przebudowa sygnalizacji obu skrzyżowań zlokalizowana jest w strefie „9 ton". Wjazd w strefę i dojazd do budowy możliwy ul. Wyszyńskiego.

Wykonawca jest odpowiedzialny za utrzymanie czystości w rejonie budowy, wszelkie zanieczyszczenia winny być natychmiast usuwane. Wykonawca winien wyposażyć budowę w myjki usuwające zanieczyszczenia z wyjeżdżających środków transportu i maszyn budowlanych. Jest także odpowiedzialny za to aby nie pogorszyć stanu nawierzchni drogowych, w związku z czym winien usuwać wszelkie uszkodzenia nawierzchni drogowych, wynikające z prowadzonych prac, natychmiast po ich zauważeniu.

IV. CHARAKTERYSTYKA ZASTOSOWANYCH ROZWIĄZAŃ

Zastosowano odpowiednie oznakowanie znakami ostrzegawczymi (A-12b, A-12c, A-14), zakazu (B-1) oraz tabliczkami „Przejście drugą stroną ulicy", „Do przejścia dla pieszych", „Dojście do ul. Sienkiewicza", „Dojście do ul. Wyszyńskiego".
Teren wykonywanych robót wygrodzono zaporami (U-20a, U-20b, U-20c), tablicami prowadzącymi (U-3d) i kierującym U-21a. Zastosowano tymczasowe oznakowanie poziome, które należy wykonać z żółtej taśmy samoprzylepnej. Szczegółowe rozwiązania zawierają załączone plany sytuacyjne.

Wykonawca w ramach proponowanych zamknięć winien:

- **co najmniej na tydzień przed przystąpieniem do realizacji robót poinformować wszystkich zainteresowanych, w tym MPK, o przystąpieniu do robót i ewentualnych utrudnieniach,**
- **na odcinku zamkniętym zabezpieczyć wykopy zgodnie z obowiązującymi przepisami,**

Ponieważ prace budowlane będą prowadzone na przystankach tramwajowych i w torowiskach należy zwracać szczególną uwagę na zapewnienie bezpiecznego użytkowania przystanków przez pasażerów, niezakłóconego ruchu tramwajów oraz bezpieczeństwa pracowników.

V. SPOSÓB WYKONANIA OZNAKOWANIA

Oznakowanie robót należy wykonać na podstawie niniejszego projektu. Znaki drogowe winny być wykonane z materiałów odblaskowych. Znaki drogowe użyte w organizacji ruchu zastępczego winny być o jedną grupę większe od tych wymaganych dla tej drogi w organizacji ruchu docelowego. Znaki umieszczać w odległości 0,5 do 2,0 m od krawędzi jezdni. Znaki umieszczać na wysokości min. 2,0 m, a w przypadku umieszczania znaków na chodniku na wysokości min.2,2 m.

Po zakończeniu robót usunąć wszystkie elementy organizacji ruch zastępczego.

VI. TERMIN WYKONANIA ROBÓT

Przewidywany termin wykonania prac: 2017 r.
Przewidywany czas wykonania prac: 1 miesiąc.

Opracowanie:

mgr inż. Bogdan Staworko

ZDiUM

Wrocław, dnia 10.07.2017r.

BESKO – Elżbieta Staworko Bogdan Staworko s.c.

ul. Słowińców 57
52-339 Wrocław

TRP.4030.4.66610.2016.AS

Dotyczy: Przebudowy skrzyżowania ul. Szczytnickiej z ul. Wyszyńskiego oraz ul. Wyszyńskiego z ul. Sienkiewicza w zakresie doposażenia w elementy zapewniające funkcjonowanie w systemie ITS

Zarząd Dróg i Utrzymania Miasta opiniuje projekt wykonawczy organizacji ruchu zastępczego i obsługi komunikacyjnej budowy w następujący sposób:

- **negatywnie** w zakresie etapu 6 faza 1 i 2 ze względu na zaprojektowane rozwiązania, które poważnie utrudniają a miejscami uniemożliwiają obsługę ruchu pasażerskiego na przystanku tramwajowym.
- **pozytywnie** w pozostałym zakresie **z uwagami**:

Skrzyżowanie ul. Wyszyńskiego z ul. Szczytnicką.

1. W etapie 7 zachować obustronne ciągi piesze – w przypadku braku takiej możliwości przy ruchu dwukierunkowym zaprojektować jeden kierunek ruchu na ul. Kardynała Kominka (od skrzyżowania), drugi kierunek poprowadzić do ul. Wyszyńskiego przez ul. Hlonda.
2. Prace w etapie 6 faza 1 i 2 zaprojektować poza okresem funkcjonowania komunikacji tramwajowej lub zaprojektować czasowe zawieszenie ruchu tramwajowego na relacji do Ronda Reagana (możliwy objazd przez most Grunwaldzki).

Skrzyżowanie ul. Wyszyńskiego – Sienkiewicza.

1. Uzupełnić opisy ulic na rysunkach.
2. Etap 8 – przy zamknięciu chodnika w narożniku skrzyżowania zaprojektować znaki B-41.

Z upoważnienia Dyrektora
NACZELNIK WYDZIAŁU
Barbara Malarska

Sprawę prowadzi:

Andrzej Słowik tel. 71 376 07 21, andrzej.slowik@zdium.wroc.pl

Otrzymują:

1. Adresat.
2. aa, TRP.

Zarząd Dróg i Utrzymania Miasta
53-633 Wrocław, ul. Długa 49
www.zdium.wroc.pl; zdium@zdium.wroc.pl
tel: 71 355 90 76; fax: 71 355 08 66; fax: 71 373 49 06
[redacted]

„BESKO" - Elżbieta Staworko, Bogdan Staworko s.c.
Pracownia Projektowa

ul. Słowińców 57
52-339 Wrocław

Wrocław, 25 lipca 2017 r.

WTR-ZT.7242.34.2017.MW

Dotyczy: opinii projektu ORZ dla zadania „Przebudowa skrzyżowań ul. Wyszyńskiego z ul. Szczytnicką i z ul. Sienkiewicza".

W nawiązaniu do Państwa pisma z dnia 28 czerwca 2017r. z prośbą o zaopiniowanie projektu organizacji ruchu zastępczego dla zadania „Przebudowa skrzyżowań ul. Wyszyńskiego z ul. Szczytnicką oraz ul. Wyszyńskiego z ul. Sienkiewicza w zakresie doposażenia w elementy zapewniające funkcjonowanie sygnalizacji świetlnej w systemie ITS" uprzejmie informuję, że proponowane rozwiązania dla komunikacji zbiorowej **opiniuję pozytywnie** bez uwag.

Zup. Dyrektora Wydziału
Ewa Bintoptosia
Kierownik Działu

Sprawę prowadzi:
Wiesław Marciniec, tel. 71 777 87 13, e-mail: wieslaw.marciniec@um.wroc.pl

Do wiadomości:
1. Wydział Inżynierii Miejskiej, ul. G. Zapolskiej 4, 50-032 Wrocław.
2. Zarząd Dróg i Utrzymania Miasta, ul. Długa 49, 53-633 Wrocław.

Wydział Transportu
Dział Zarządzania Transportem Publicznym
Zespół ds. Planowania i Koordynacji
ul. Gabrieli Zapolskiej 4; 50-032 Wrocław
tel. +48 717 77 87 13
fax +48 717 77 88 81
wtr@um.wroc.pl
www.wroclaw.pl

Orientacja

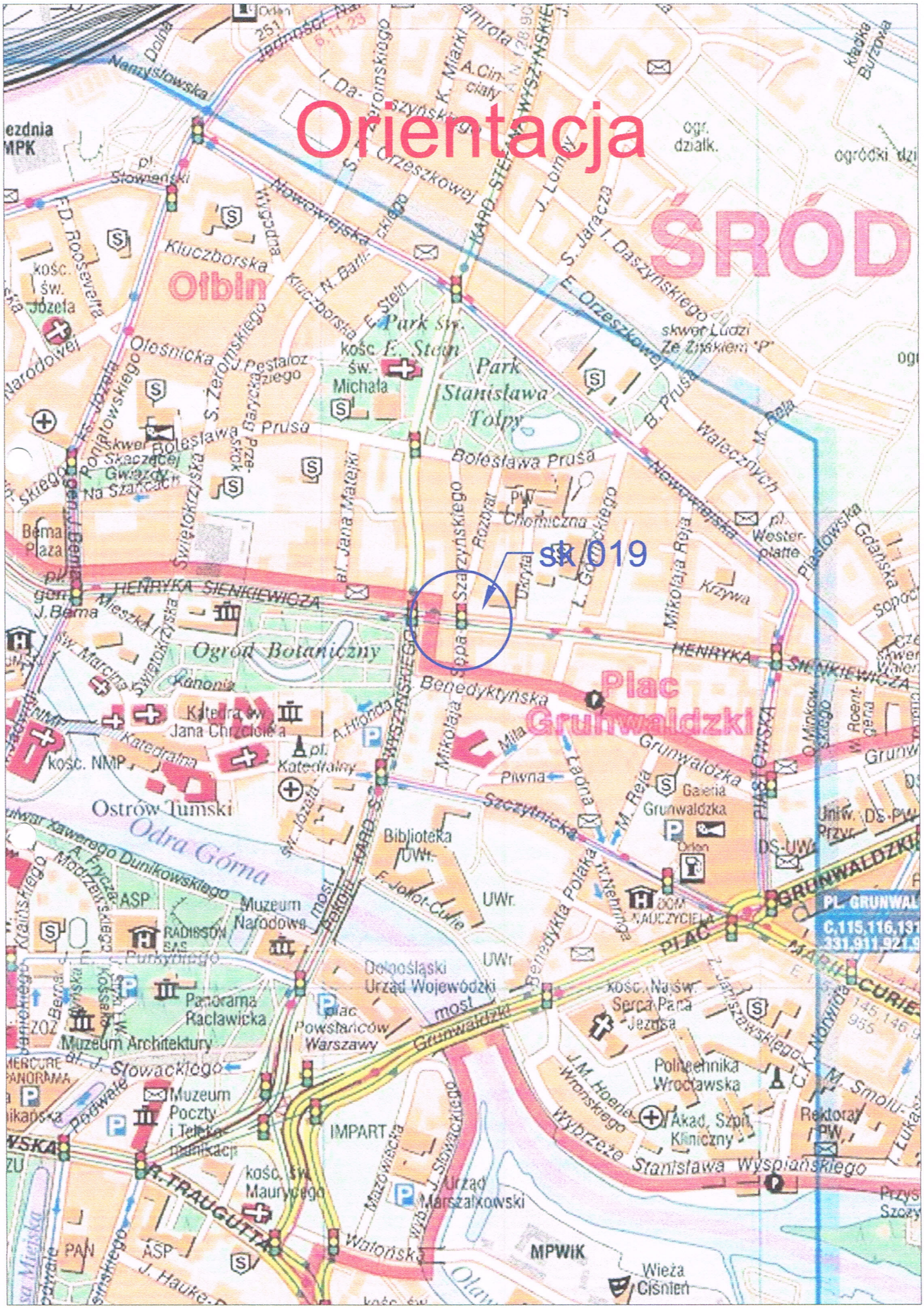
ŚRÓD
Olbin
Park im. Stanisława Tołpy
Ogród Botaniczny
Plac Grunwaldzki
Ostrów Tumski
Odra Górna
sk 019
Bolesława Prusa
HENRYKA SIENKIEWICZA
Kluczborska
Oleśnicka
Świętokrzyska
Szczytnicka
Grunwaldzka
Wybrzeże Stanisława Wyspiańskiego
Muzeum Narodowe
Muzeum Architektury
Muzeum Poczty i Telekomunikacji
Panorama Racławicka
Dolnośląski Urząd Wojewódzki
Urząd Marszałkowski
Politechnika Wrocławska
Biblioteka UWr.
Galeria Grunwaldzka
Wieża Ciśnień
MPWIK
IMPART
ASP
PAN
RADISSON SAS
Kościół św. Józefa
Kościół św. Michała
Kościół NMP
Kościół Najśw. Serca Pana Jezusa
Kościół św. Maurycego
Katedra św. Jana Chrzciciela
Plac Powstańców Warszawy
Most Grunwaldzki
Most Pokoju
Most Uniwersytecki
Most Zwodzony
Most Piaskowy
Most Mieszczański
Most Tumski
Most Bema
Most Kolejowy
Most Kościuszki
Most Pomorski
Most Rędzyńskiego
Most Zwrotny
Most Ks. Bronisława
Most Ks. Piotra
Most Ks. Wincentego
Most Ks. Jerzego
Most Ks. Mikołaja
Most Ks. Jana
Most Ks. Andrzeja
Most Ks. Wojciecha
Most Ks. Stanisława
Most Ks. Tomasza
Most Ks. Marcina
Most Ks. Piotra
Most Ks. Pawła
Most Ks. Jakuba
Most Ks. Filipa
Most Ks. Bartłomieja
Most Ks. Mateusza
Most Ks. Łukasza
Most Ks. Marka

Pracownia Projektowa
,,BESKO"
ul. Słowińców 57
52-339 Wrocław

Wrocław, 1 sierpnia 2017 r.

WIM-ERZ.7221.898.2017.ŁJ

Dotyczy: zatwierdzenia projektu zastępczej organizacji ruchu w związku z realizacją zadania pn.: ,,Przebudowa skrzyżowań ul. Wyszyńskiego z ul. Szczytnicką oraz ul. Wyszyńskiego z ul. Sienkiewicza w zakresie doposażenia w elementy zapewniające funkcjonowanie sygnalizacji świetlnej w systemie ITS"

Odpowiadając na wniosek z dnia 13 lipca 2017r. dotyczący zatwierdzenia projektu zastępczej organizacji ruchu w związku z realizacją zadania pn.: ,,Przebudowa skrzyżowań ul. Wyszyńskiego z ul. Szczytnicką oraz ul. Wyszyńskiego z ul. Sienkiewicza w zakresie doposażenia w elementy zapewniające funkcjonowanie sygnalizacji świetlnej w systemie ITS" informuję, że zatwierdzam przedłożony projekt z następującymi uwagami:

- w etapie 8 (skrzyżowanie Wyszyńskiego-Sienkiewicza) zapewnić drożność chodnika w ramach placu budowy,
- w etapie 9 (skrzyżowanie Wyszyńskiego-Sienkiewicza) nie zmieniać lokalizacji strzałek P-8,
- w etapie 10 (skrzyżowanie Wyszyńskiego-Sienkiewicza) zapewnić drożność chodnika w ramach placu budowy,
- etap 6 faza 1 i 2 (skrzyżowanie Wyszyńskiego-Szczytnicka) wykonać poza godzinami kursowania tramwajów,
- w etapie 7 (skrzyżowanie Wyszyńskiego-Szczytnicka) zaprojektować drożność chodnika poprzez ułożenie kładek dla pieszych (nie wyznaczać korytarza dla pieszych, nie korygować oznakowania poziomego).

Niniejszego zatwierdzenia dokonano działając na podstawie art. 10 ust. 6 ustawy z dnia 20 czerwca 1997 r. Prawo o ruchu drogowym (tekst jednolity Dz. U.2017.1260 z dnia 27.06.2017r. z późn. zm.), w związku z § 3, ust. 1, pkt 1 i 3 oraz § 8, ust. 2, pkt 1, lit. b Rozporządzenia Ministra Infrastruktury z dnia 23 września 2003 r. w sprawie szczegółowych warunków zarządzania ruchem na drogach oraz wykonywania nadzoru nad tym zarządzaniem (Dz. U. 2003.177.1729 z dnia 14.10.2003 r.)

Na podstawie § 8 ust. 7 cytowanego rozporządzenia określam termin, w którym powinna zostać wprowadzona zatwierdzona organizacja ruchu do dnia 30 czerwca 2018 r.

Na podstawie §12 ust. 1 w/w rozporządzenia jednostka wprowadzająca zatwierdzoną organizację ruchu zobowiązana jest zawiadomić organ zarządzający ruchem, zarząd drogi oraz właściwego komendanta Policji o terminie jej wprowadzenia, co najmniej na 7 dni przed dniem wprowadzenia organizacji ruchu.

Niniejsze zatwierdzenie jest ważne wyłącznie z opieczętowanym projektem.

Z up. PREZYDENTA
Andrzej Brzoza
Koordynator Programu

Do wiadomości:
1. ZDiUM
2. a/a

Wydział Inżynierii Miejskiej
Dział Organizacji Ruchu Drogowego
ul. Gabrieli Zapolskiej 4; 50-032 Wrocław
tel. +48 717 77 71 12
fax +48 717 77 77 99, +48 717 77 75 79
wim@um.wroc.pl
www.wroclaw.pl

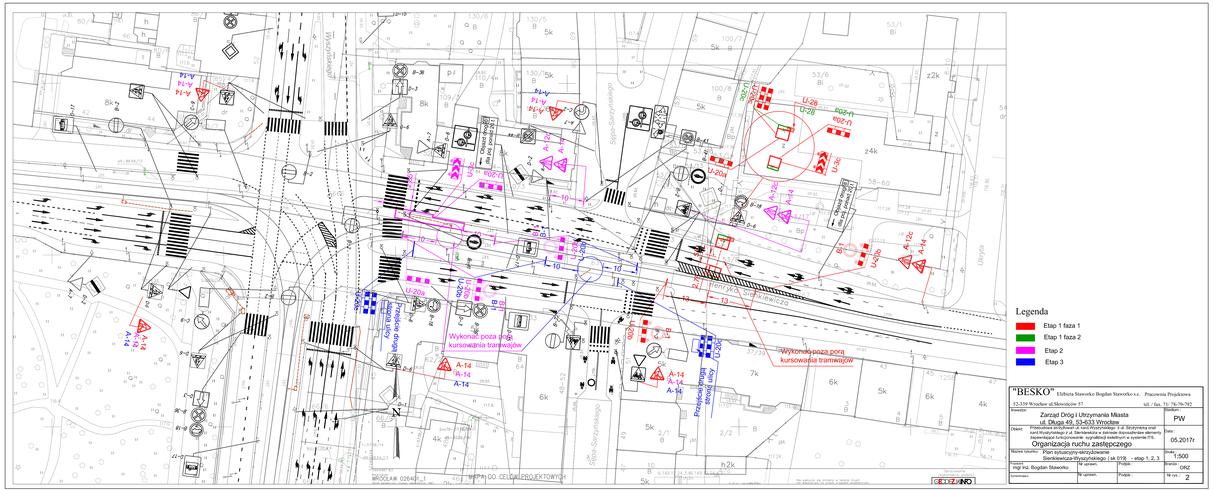
Wykonać poza porą kursowania tramwajów
Wykonać poza porą kursowania tramwajów
Wykonać poza porą kursowania tramwajów
Wykonać poza porą kursowania tramwajów
Podstawowa organizacja ruchu
Podstawowa organizacja ruchu
Tymczasowa organizacja ruchu
Tymczasowa organizacja ruchu
Tymczas

Legenda

Etap 4

Etap 5

"BESKO" Elżbieta Staworko Bogdan Staworko s.c. Pracownia Projektowa 53-139 Wrocław ul.Słowiańska 37 tel. / fax. 71/ 78.79.792			
Inwestor: Zarząd Dróg i Utrzymania Miasta ul. Długa 49, 53-633 Wrocław			Skala: PW
Obiekt: Przebudowa wnlotowari ul. Iana Wyszyńskiego, Fragment ul. Sienkiewicza oraz wykonanie tymczasowej organizacji ruchu umożliwiającej wykonanie robót budowlanych w zakresie ITS.			Data: 05.2017r
Nazwa rysunku: Organizacja ruchu zastępczego Plan sytuacyjny-skrzyżowania Sienkiewicza-Wyszyńskiego (ul. 010)) - etap 4, 5			Skala: 1:500
Projektant: mgr inż. Bogdan Staworko	Nr uprawn.	Podpis:	Rysunek: OKZ
Sprawdzał:	Nr uprawn.	Podpis:	Nr rys.: 3

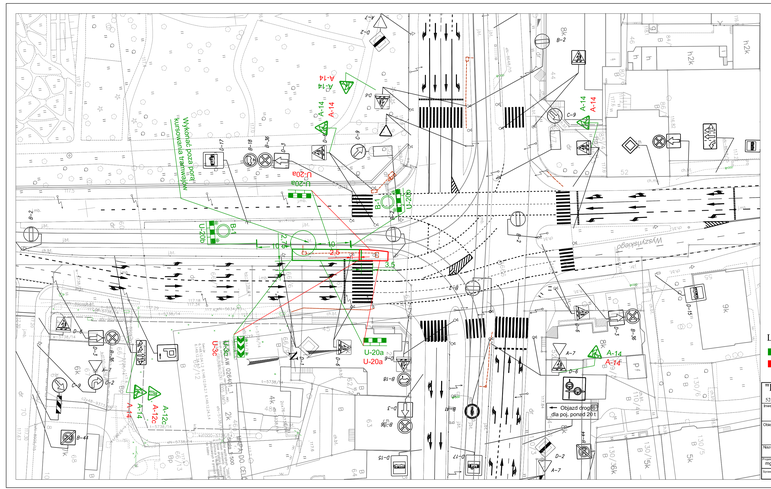
Wyszyńskiego
Wyszyńskiego
Wyszyńskiego

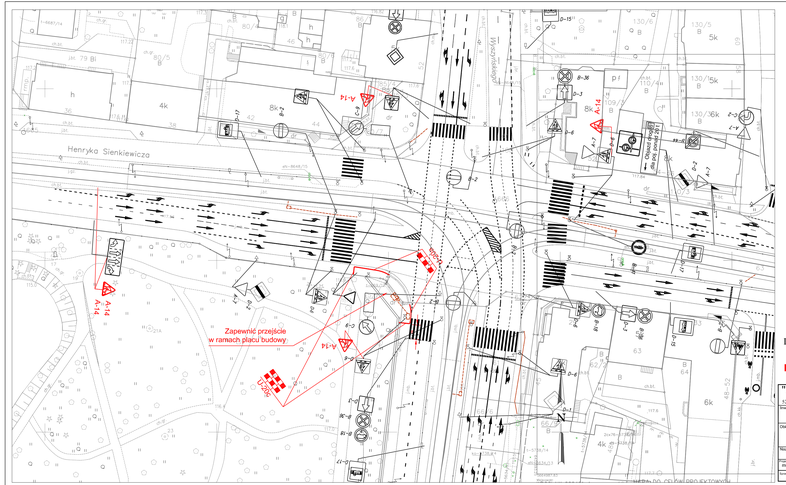
Henryka Sienkiewicza
Zapewnić przejście
w ramach placu budowy
A-14
B-36
B-15
C-13
D-6
D-18
D-19
D-20
D-21
D-22
E-18
E-19
F-1
F-2
F-3
F-4
F-5
F-6
F-7
F-8
F-9
F-10
F-11
F-12
F-13
F-14
F-15
F-16
F-17
F-18
F-19
F-20
F-21
F-22
F-23
F-24
F-25
F-26
F-27
F-28
F-29
F-30
F-31
F-32
F-33
F-34
F-35
F-36
F-37
F-38
F-39
F-40

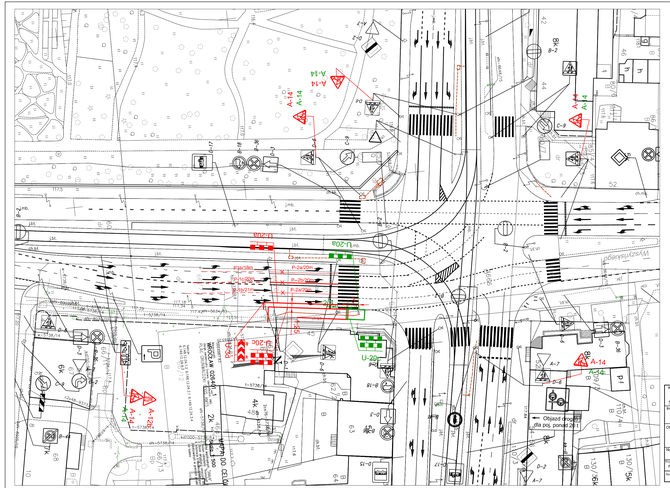
Legenda
Etap 9
Etap 10
Objazd drogą dla poj. ponad 3,5t
"BESKO" Elżbieta Stworzko Bogdan Stworzko s.c. Pracownia Projektowa
53-339 Wrocław ul.Słowiańska 57 tel. / fax. 71/ 78-78-792
Inwestor: Zarząd Dróg i Utrzymania Miasta
ul. Długa 49, 53-633 Wrocław
Branża: PW
Obiekt: Półkoliskie skrzyżowanie ul. Iwa Wodzyslawskiego/ ul. Szczytnicka oraz ul. Iwa Wodzyslawskiego/ ul. Stanlewicza-Wyszyńskiego - etap 9, 10 Zakres projektu: Zaprojektowanie: czasowej zmiany organizacji ruchu z uwzględnieniem zasadniczych funkcjonowania: sygnalizacji świetlnych w systemie ITS.
Organizacja ruchu zastępczego
Data: 05.2017r
Nazwa rysunku: Plan sytuacyjny-skrzyżowania Stanlewicza-Wyszyńskiego (ul. 01B) - etap 9, 10
Skala: 1:500
Imię i nazwisko: mgr Inż. Bogdan Stworzko
Nr upraw.
Podpis:
Rysował: OKZ
Konstrukcja:
Nr upraw.
Podpis:
Nr rys.: 6

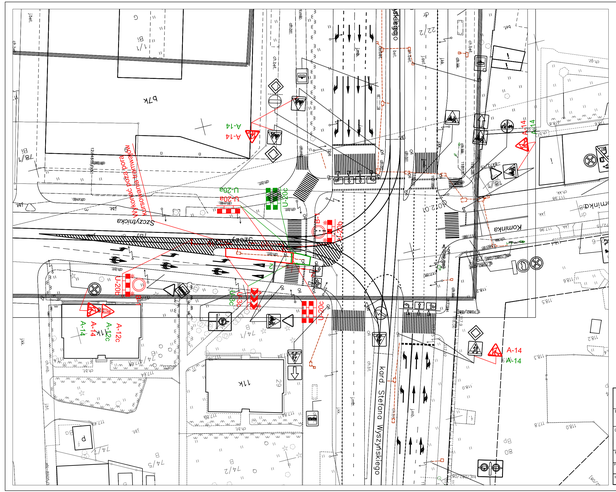
Szczytnicka
Kozanska
Stanisława Wyspiańskiego
ul. Ks. Bp. Bolesława Kominka
A-14
A-14
U-20a
U-20a
A-14
A-14
A-14

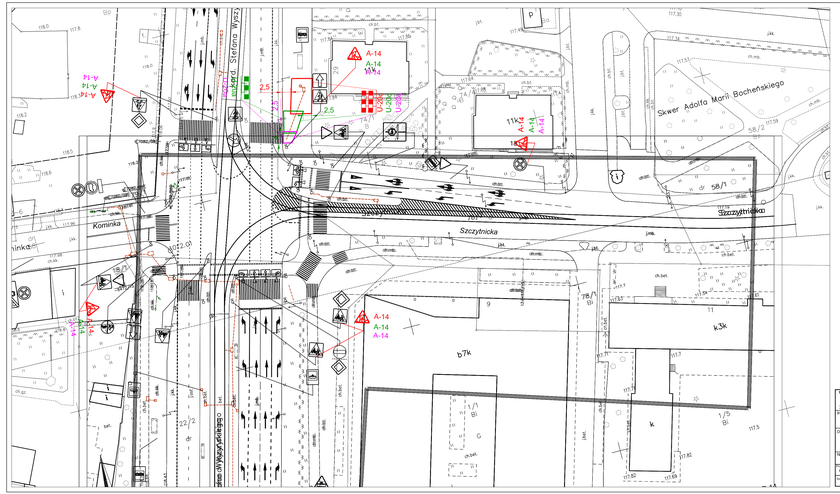

Legenda

- Etap 3
- Etap 4
- Etap 5

"BESKO" Elżbieta Staworko Bogdan Staworko s.c. Pracownia Projektowa

53-339 Wrocław ul.Skowiczów 37 tel. / fax. 71/ 78-78-792

Inwestor:	Zarząd Dróg i Utrzymania Miasta ul. Długa 49, 53-633 Wrocław		Skala: PW
Obiekt:	Przebudowa skrzyżowań ul. Ignacy Krasickiego z ul. Szczytnicką oraz ul. Wzgórze Partyzantów z ul. Szczytnicką z budową elementów systemu ITS. Organizacja ruchu zastępczego		Data: 06.2017r
Nazwa rysunku:	Plan sytuacyjny-skrzyżowania Szczytnicka-Wzgórze Partyzantów - (041) - etap 3, 4, 5		Skala: 1:500
Autor: mgr inż. Bogdan Staworko		Projekt: OKZ	Rysunek:
Uwagi:		Nr upraw.	Podpis: Nr rys.: 3

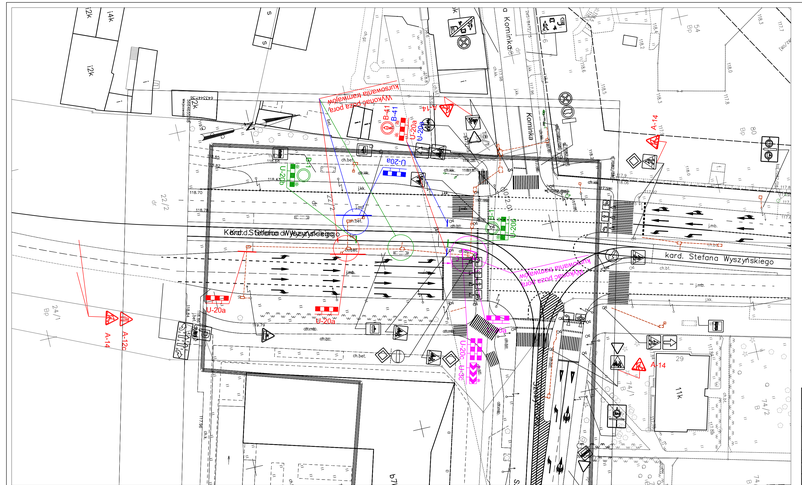

"BESKO" Biuro Stworzko Bogdan Stworzko s.c. Pracownia Projektowa 53-339 Wrocław ul.Słowiańska 57 tel. / fax. 71/ 78-79-702			
Inwestor:	Zarząd Dróg i Utrzymania Miasta ul. Długa 49, 53-633 Wrocław		Branża: PW
Obiekt:	Przebudowa skrzyżowań ul. kard.Wyszyńskiego: Ks.Ed. Skrzypińskiego,oval kard.Wyszyńskiego z ul. Sienkiewicza w zakresie dopasowania elementy drogowe i sterowania ruchem na skrzyżowaniach z systemem ITS.		Data: 06.2017r
Nazwa rysunku:	Organizacja ruchu zastępczego		
	Plan sytuacyjny-wkrzyżowanie Szczytnicka-Wyszyńskiego . (041) – etap 6		Skala: 1:500
Projektował: mgr inż. Bogdan Stworzko	Nr uprawn.	Podpis :	Sprawdził: ORZ
Arkusz:	Nr uprawn.	Podpis :	Nr rys.: 4

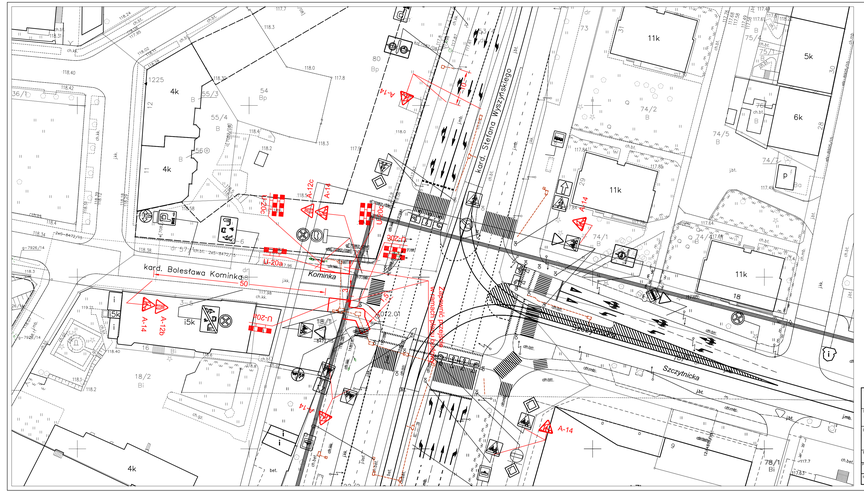
kard. Bolesława Kominka
Kominka
Szczytnicka
ul. Stanisława Wyspiańskiego
A-14
A-12b
U-20a
U-20b
D-2
D-3
D-4
D-6
D-7
D-8
D-9
D-10
D-11
D-12
D-13
D-14
D-15
D-16
D-17
D-18
D-19
D-20
D-21
D-22
D-23
D-24
D-25
D-26
D-27
D-28
D-29
D-30
D-31
D-32
D-33
D-34
D-35
D-36
D-37
D-38
D-39
D-40
D-41
D-42
D-43
D-44
D-45

kard. Bolesława Kominka
Kominka
Parking
Wolfa St.
Gen. Stanisława Maczka
Gen. Stanisława Maczka
Gen. Stanisława Maczka

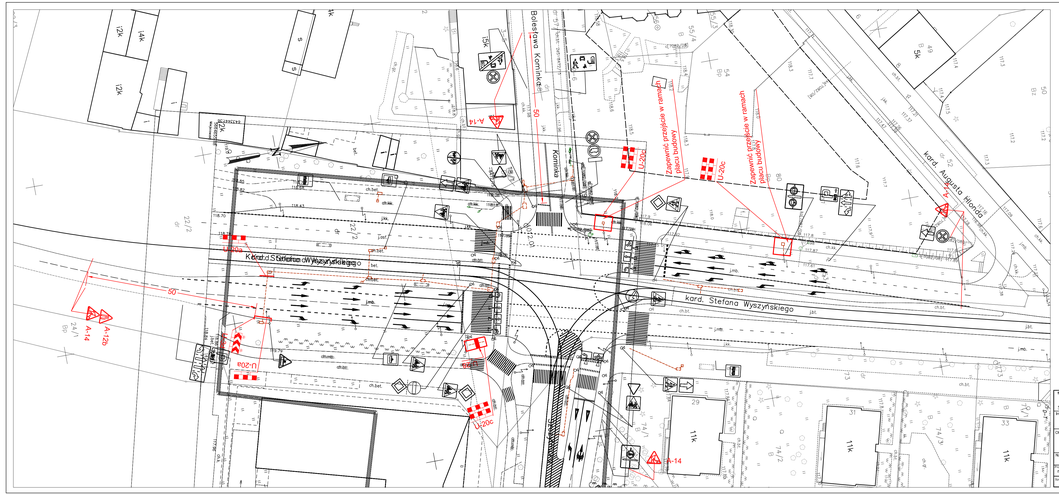
Kord. Stefana Wyszyńskiego
Kord. Angeta Rondo
Bolesława Komińka
Komińka
Zapowiedź przejścia w ramach zielonej fali
Zapowiedź przejścia w ramach zielonej fali
U-20a
U-20b
U-20c
U-20d
A-14
A-12b
A-12
A-11
A-7
A-6
A-5
A-4
A-3
A-2
A-1
11k
12k
12A
12K
14K
9
56
29
31
33
74/2
74/3
55/4
55/5
55/6
55/7
55/8
55/9
55/10
55/11
55/12
55/13
55/14
55/15
55/16
55/17
55/18
55/19
55/20
55/21
55/22
55/23
55/24
55/25
55/26
55/27
55/28
55/29
55/30
55/31
55/32
55/33
55/34
55/35
55/36
55/37
55/38
55/39
55/40
55/41
55/42
55/43

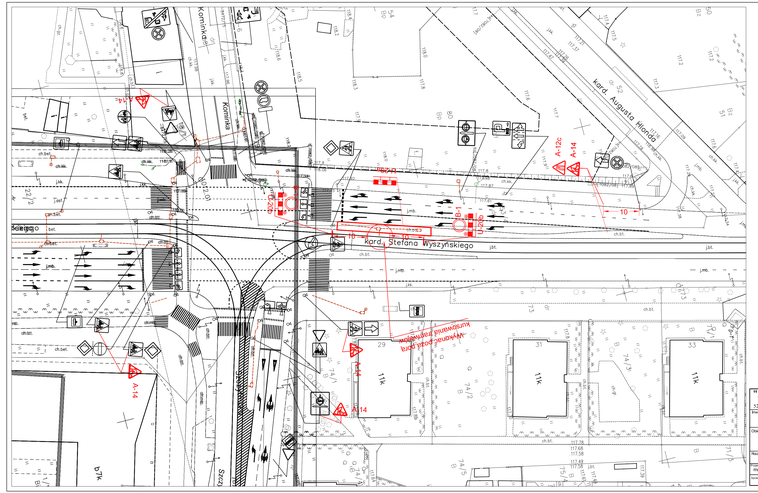
Kominkowa
Kominkowa
Kolejowa
Stacja
Aleja Stefana Wyszyńskiego
Aleja Augusta Hlonda
A-14
A-12c
B-1
B-2
B-3
B-5
B-6
B-7
B-8
B-9
B-10
B-11
B-12
B-13
B-14
B-15
B-16
B-17
B-18
B-19
B-20
B-21
B-22
B-23
B-24
B-25
B-26
B-27
B-28
B-29
B-30
B-31
B-32
B-33
B-34
B-35
B-36
B-37
B-38
B-39
B-40
B-41
B-42
B-43
B-44