


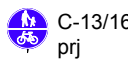








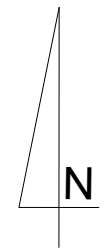



LEGENDA:

-  oznakowanie poziome istniejące
-  oznakowanie poziome projektowane
-  oznakowanie pionowe istniejące
-  oznakowanie pionowe istniejące
-  krawężnik istniejący
-  słupki blokujące projektowane
-  słupki blokujące do likwidacji
-  słupki przeszkodowy
-  wyspy z elementów prefabrykowanych, nakładane o wym. 1x1m
-  wyspy z elementów prefabrykowanych, nakładane o wym. 1x1,5m
-  wyspy z elementów prefabrykowanych, nakładane o wym. 2x3m
-  leitboy bez uchwytu (duży)



		Urząd Miejski Wrocławia Wydział Inżynierii Miejskiej Dział projektów mobilności aktywnej		
Nazwa projektu	Korekta organizacji ruchu na ul. Na Grobli - strefa płatnego parkowania			
Projektowała	Karolina Olszewska	08.2022		
Nazwa rysunku	Projekt organizacji ruchu docelowego 1/4			
Data	Branża	Stadium	Skala	Nr rys.
08.2022	Drogi	OR	1:500	01OR